

woj. łódzkie
powiat : tomaszowski
gm. 101605_2 - Inowłódz
obr. 101605_2.0003 Inowłódz
ul. Brzustowska
działka 1817

MAPA DO CELÓW PROJEKTOWYCH

SKALA 1:500

GGN.6642.1.1362.2019

mapa aktualna na 2019.06.05

Układ współrzędnych państwowych 2000
Poziom odniesienia Kronsztadt 60
Sekcja 7.157.14.02.1, 7.157.14.02.3

Uwagi:
Nie badano słuszności gruntowych na planowanej inwestycji
Granice wkreślono w/g ewidencji gruntów

Nie wyklucza się istnienia w terenie innych
niewykazanych na niniejszej mapie urządzeń
podziemnych, które nie były zgłoszone do inwentaryzacji

Wykonał: 2019.06.10

Geodezja
Damian Lewandowski
ul. Słowackiego 8/10 lok. 22
97-200 Tomaszów Maz.
NIP: 7732483740, REGON: 368547578
tel. 881 057 360

GEODETA
mgr inż. Damian Lewandowski
tel. 881 057 360

Geodeta uprawniony
Nr rej. 7304 GUGIK w W-wie
Władysław Lewandowski
97-200 Tomaszów Maz.
ul. gen. Hallera 20a
tel/kom 606-502-256

Organ prowadzący państwowy zasób geodezyjny i kartograficzny	STAROSTA TOMASZOWSKI
Identyfikator ewidencyjny materiału zasobu	P.1016.2019.1340
Data wykonania do ewidencji materiałów zasobu	13.06.2019
Imię, nazwisko i podpis osoby reprezentującej organ	Z up. Starosty

STAROSTWO POWIATOWE
w Tomaszowie Maz.
WYDZIAŁ GEODEZJI I GOSPODARKI
NIERUCHOMOŚCIAMI
POWIATOWY OŚRODEK DOKUMENTACJI
GEODEZYJNEJ I KARTOGRAFICZNEJ
Nr CCN.GGN.2.1404.2019

Pobliższa się zgodność niniejszej kopii z treścią materiału państwowego zasobu geodezyjnego i kartograficznego	
Organ prowadzący państwowy zasób geodezyjny i kartograficzny	STAROSTA TOMASZOWSKI
Nazwa materiału zasobu	Op. tech.
Identyfikator ewidencyjny materiału zasobu	P.1016.2019.1340
Data wykonania kopii	13.06.2019
Imię, nazwisko i podpis osoby reprezentującej organ	Z up. Starosty

03.08.2019
ZA ZGODNIECIEM
Z ORYGINAŁEM

LEGENDA:

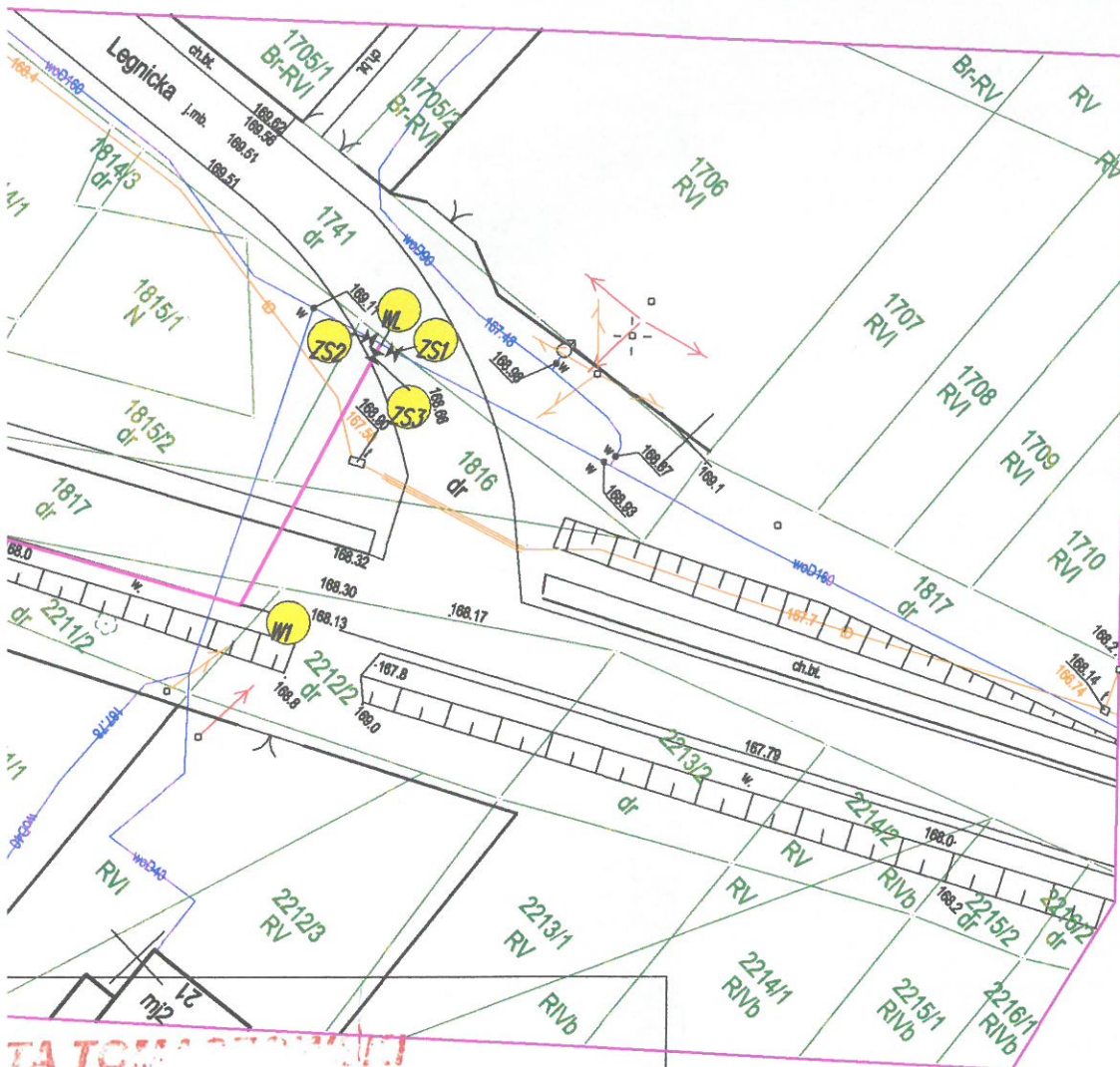
- WL POŁĄCZENIE Z PROJEKTOWANYM WODOCIĄGIEM
- W1 WSP. CHARAKTERYSTYCZNE WODOCIĄGU
- ZS PRJ. ZASUWY WODOCIĄGOWE
- HP1 PROJ. HYDRANTY NAZIEMNE

PROJ. WODOCIĄG Ø 125 PEHD SDR 17

**RZECZOZNAWCA DO SPRAW
ZABEZPIECZEŃ PRZECIWPÓŻAROWYCH**
mgr inż. Bogdan Gątkowski
Nr Upf. 368/98
Piotrków Tryb. 22.05.2019
Zgodność projektu z wymaganiami ochrony przeciwpożarowej stwierdzam bez uwag

USŁUGI PROJEKTOWE I NADZORY BOGUMIŁ KOZIARSKI ŚWINIOKIERZ DWORSKI 12, 97-226 ŻELECHLINEK

	Data	Imię i nazwisko	Podpis	Objekt: "Budowa sieci wodociągowej wraz z przyłączami w ul. Brzustowskiej, m. Inowłódz, Gmina Inowłódz"
Projektant	06.2019	mgr inż. Bogumił Koziarski LOD/2962/PWBS/16	<i>[Podpis]</i>	Adres: "Działki nr. 1816,1817,2211/2,2207/2, 2206/2,2205/2,2204/2,2203/2,2202/2, 2201/2,obr. Inowłódz, Gmina Inowłódz"
Asystent proj.	06.2019	inż. Mateusz Koziarski	<i>[Podpis]</i>	Tytuł rys.: Projekt zagospodarowania terenu
Sprawdził	06.2019	mgr inż. Wiktor Pecyna LOD/1374/POOS/10	<i>[Podpis]</i>	Nr rys. 1
Skala	1:500	Stadium: projekt budowlany		



TA TOMASZOWSKI

inwentyzacja zasobu GGN.6630.192.2019

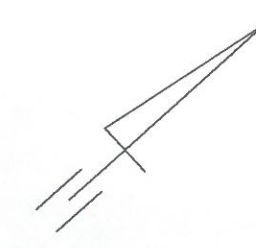
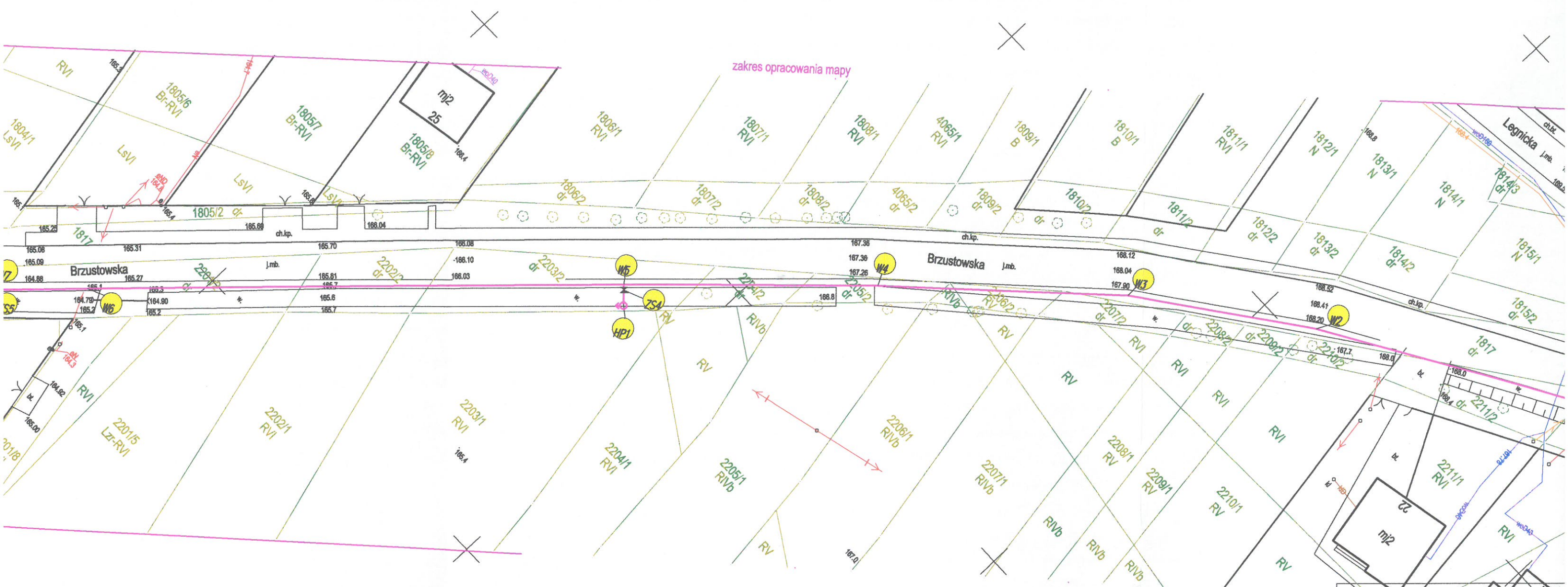
Projekt
wodociągowej
ul. Brzustowska
z uwzględnieniem protokołu

Data odbyła się w siedzibie
Starosty w Tomaszowie Maz., ul. Św. Antoniego 41,
2019

interesowanych podmiotów

Srodków komunikacji elektronicznej
Z up. STAROSTY

Bożena Greszel
Przewodnicząca Naczelny Koordynacyjnej
Biuro Planowania Projektowanych Sieci Uzbrojenia Terenu
w Wydziale Geodezji i Gospodarki Nieruchomościami



STAROSTA TOMASZ

Niniejsza dokumentacja zarejestrowana

dotycząca: *projektu wodociągów*

inwestycji ul. Legnickiej w/8

była przedmiotem sesji Zarządu Powiatu w dniu *11.07.2018*

Starostwa Powiatowego w *Wąchocku*

zebrań zainteresowanych osób

za pomocą środków komunikacji elektronicznej

Przewodniczący Zarządu Powiatu

W. Wąchocka

