

STAROSTA TOMASZOWSKI

Najnowsza dokumentacja zarejestrowana pod nr GGN.6630 *18.05.2019*






dotyczy: *Projekt*
sew wodociągowej
Królów Wola ch. 167, 787, 55

była przedmiotem: *Wzrost odbyła się w siedzibie*
Starostwa Powiatowego w Tomaszowie Maz., ul. św. Antoniego 41,
dnia: *11.09.2019* w formie:

zabrania zainteresowanych podmiotów

za pomocą środków komunikacji elektronicznej
Z up. STAROSTY
Bżezna Greszel
Przewodnicząca Rady Koordynacyjnej
sytuowania projektowanych sieci u. planowania terenu
w Wydziale Geodezji i Gospodarki Nieruchomościami

LEGENDA:

-  **WL** POŁĄCZENIE Z PROJEKTOWANYM WODOCIĄGIEM
-  **W1** WSP. CHARAKTERYSTYCZNE WODOCIĄGU
-  **ZS** PRJ. ZASUWY WODOCIĄGOWE
-  **HP1** PROJ. HYDRANTY NAZIEMNE
-  **HPP1** PROJ. HYDRANTY PODZIEMNE

— PROJ. WODOCIĄG Ø 125 PEHD SDR 17

woj. łódzkie
powiat : tomaszowski
gm. 101605_2 - Ino
obr. 101605_2.0004 Kr
działka 55, 787

MAPA DO CEŁOŃ

SKALA 1:500

GGN.6642.1.1284.20

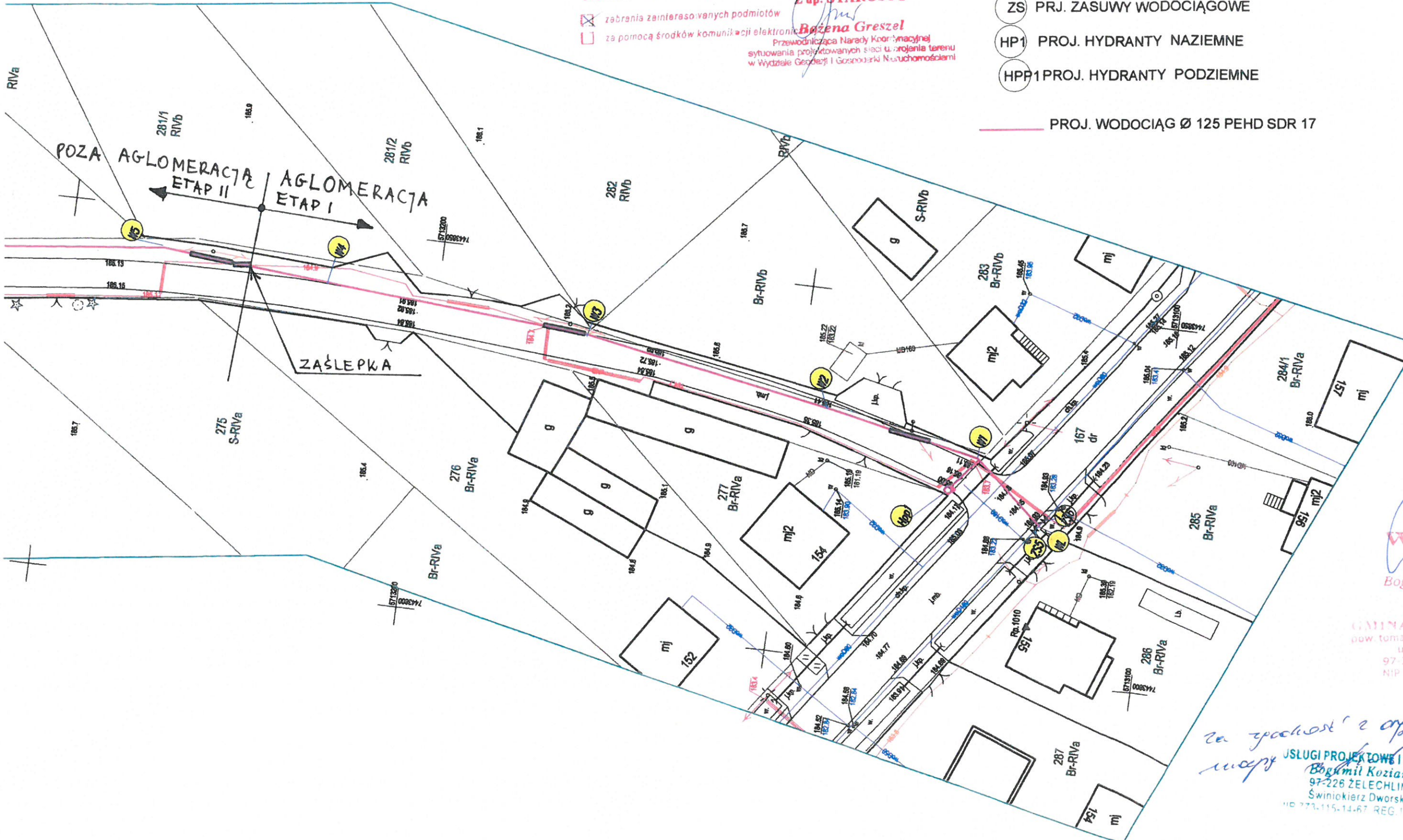
Mapa aktualna na 2019.05

Układ współrzędnych pę
Poziom odniesienia Kr
Seksja 7.158.13.05.4, 7.

Uwagi:
Nie badano słuszności grun
Granice wkreślono w/g ewid

Nie wyklucza się istnienia w
niewykazanych na niniejszej
podziemnych, które nie były

Wykonał: 2019.05.30



WOJ
Bogdan Łącki

GMINA INOWŁÓDZ
pow. tomaszowski, woj. łódzkie
ul. Spalska 2
97-215 Inowłódz
NIP 773-23-40-615

za zgodności z oryginałem
mapy
USŁUGI PROJEKTOWE I NADZÓR
Bogumił Koziarski
97-226 ŻELECHLINEK
Świniokierz Dworski 12
NIP 773-115-14-67 REG 13049820