
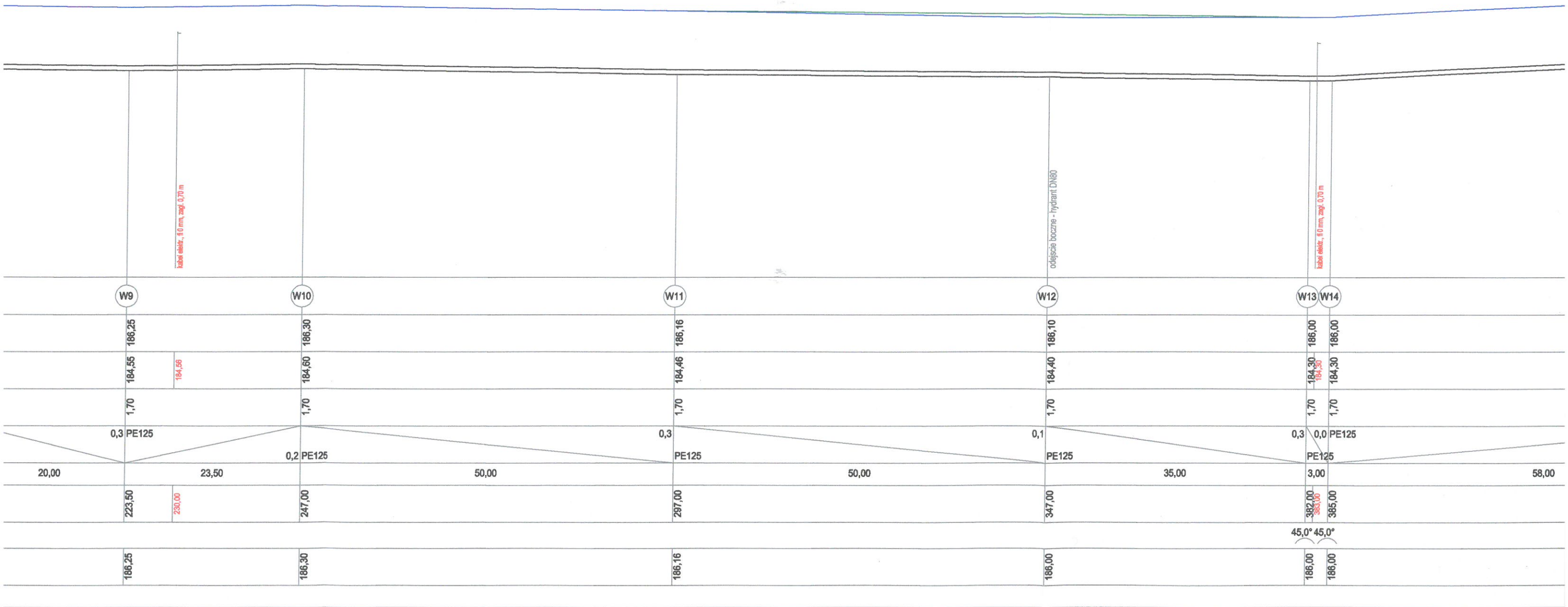


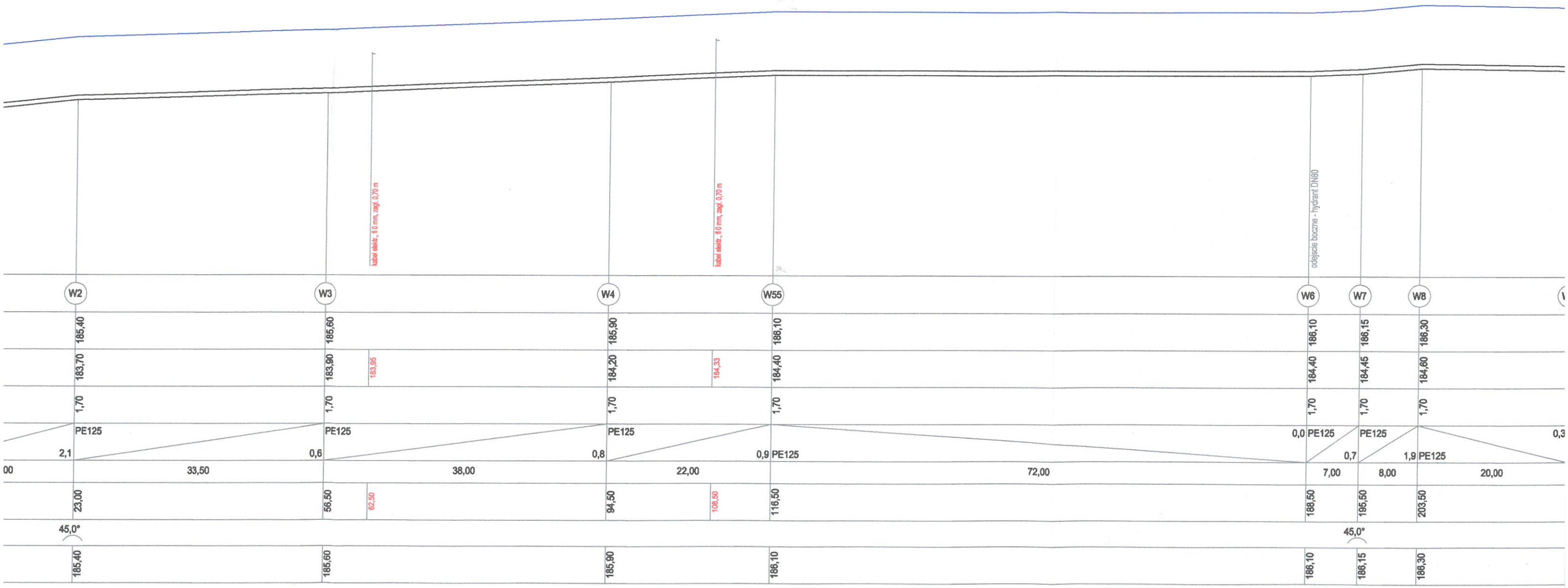
USŁUGI PROJEKTOWE I NADZORY BOGUMIŁ KOZIARSKI			
ŚWINIOKIERZ DWORSKI 12, 97-226 ŻELECHLINEK			
	Data	Imię i nazwisko	Podpis
Projektant	06.2019	mgr inż. Bogumił Koziarski LOD/2962/PWBS/16	
Asystent proj.	06.2019	inż. Mateusz Koziarski	
Sprawdził	06.2019	mgr inż. Wiktor Pecyna LOD/1374/POOS/10	
Skala	1:500	Stadium: projekt budowlany	Nr rys. 2

Obiekt: "Budowa sieci wodociągowej w m. Królewa Wola, Gmina Inowódź"  
Adres: "Działki nr. ...., 55,787,167 obr. Królewa Wola Gmina Inowódź"

Tytuł rys.:  
Profil podłużny









poziom por. 179,00 m n.p.m.

Węzeł	WL	W1	W2	W3	W4	W5
Rzędna terenu [m n.p.m.]	185,00	185,00	185,40	185,60	185,90	186,10
Rzędna dna rury [m n.p.m.]	183,30 183,30	183,30	183,70	183,90 183,95	184,20 184,33	184,40
Zagłębienie dna [m]	1,70	1,70	1,70	1,70	1,70	1,70
Material, Średnica/Spadek [%]	PE125	0,0 PE125	2,1 PE125	0,6 PE125	0,8 PE125	0,9 PE125
Długość [m]	4,00	19,00	33,50	38,00	22,00	72,00
Odległość [m]	0,00 2,00	4,00	23,00	56,50 62,50	94,50 108,50	116,50
Kąt załamania [°]			45,0°			
Rzędna terenu proj. [m n.p.m.]	185,00	185,00	185,40	185,60	185,90	186,10

Kilometr 0  
Skala Y: 1:100 5m Skala X: 1:500

