

STAROSTA TOMASZOWSKI

Niniejsza dokumentacja zarejestrowana pod nr GGN.6630.190.2019

d dotycząca: Projekt
sieci wodociągowej
Królewska Wola dz. 167, 787, 55

była przedmiotem... która odbyła się w siedzibie Starostwa Powiatowego w Tomaszowie Maz., ul. Św. Antoniego 41, dnia 11.07.2019 w formie:

Z up. STAROSTY

Bożena Greszel

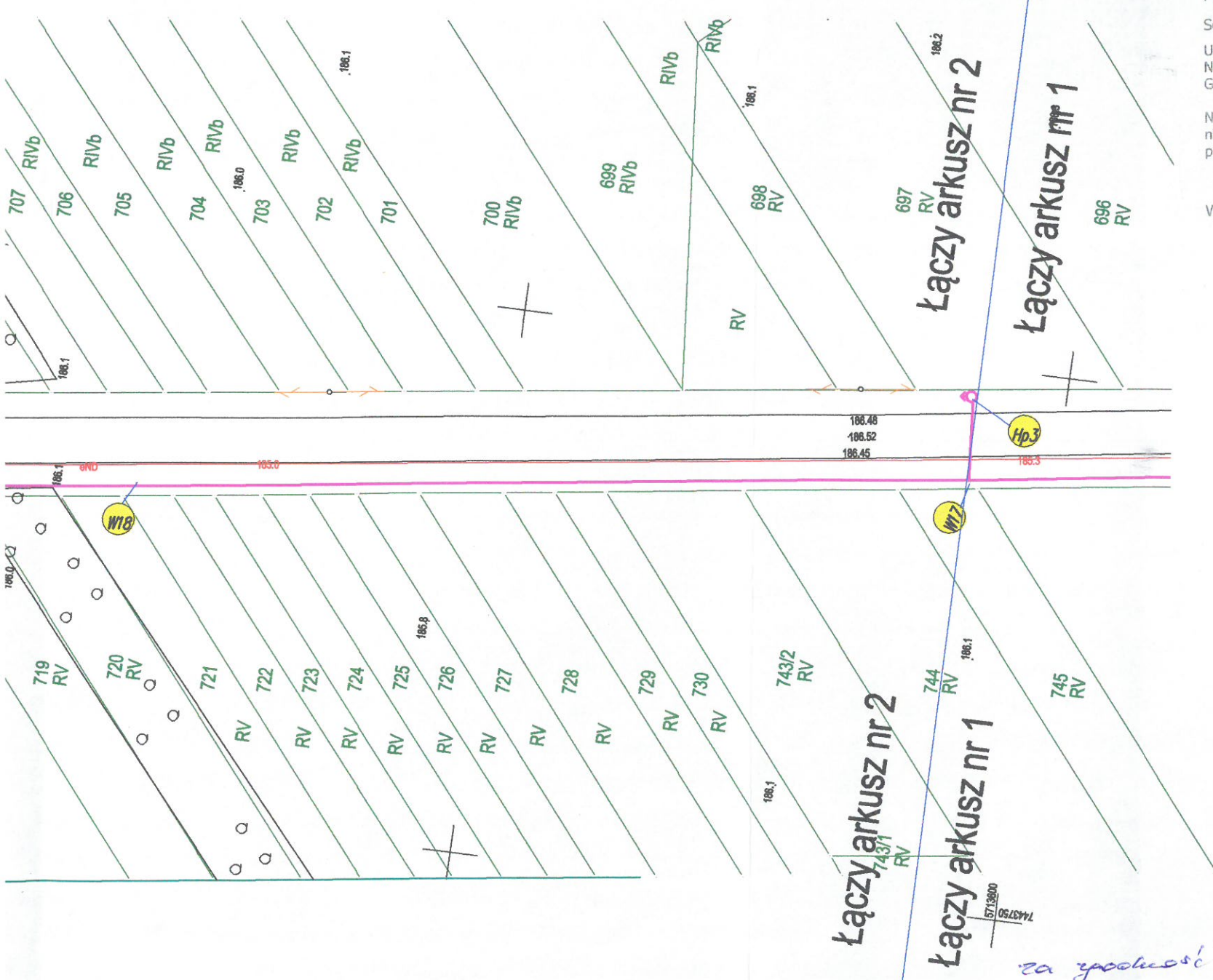
- za brania zainteresowanych podmiotów
 - za pomocą środków komunikacji elektronicznej
- Przewodnicząca Rady Koordinacyjnej sytuowania projektowanych sieci uzbrojenia terenu w Wydziale Geodezji i Gospodarki Nieruchomościami

LEGENDA:

- WL POŁĄCZENIE Z PROJEKTOWANYM WODOCIĄGIEM
- W1 WSP. CHARAKTERYSTYCZNE WODOCIĄGU
- ZS PRJ. ZASUWY WODOCIĄGOWE
- HP1 PROJ. HYDRANTY NAZIEMNE



PROJ. WODOCIĄG Ø 125 PEHD SDR 17



woj. łódzkie
powiat : tomaszowski
gm. 101605_2 - Inowłódz
obr. 101605_2.0004 Królewska Wola
działka 55, 787

MAPA DO CELÓW PROJEKTOWYCH

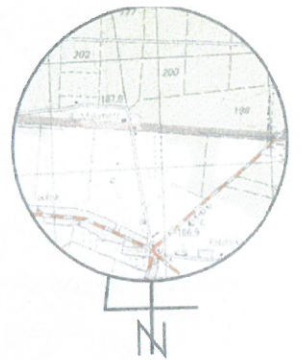
SKALA 1:500
GGN.6642.1.1284.2019
Mapa aktualna na 2019.05.28

Układ współrzędnych państwowych 2000
Poziom odniesienia Kronsztadt 60
Seksja 7.158.13.05.4, 7.158.14.01.3, 7.158.13.10.2, 7.158.13.10.4

Uwagi:
Nie badano służebności gruntowych na planowanej inwestycji
Granice wkreślono w/g ewidencji gruntów

Nie wyklucza się istnienia w terenie innych niewykazanych na niniejszej mapie urządzeń podziemnych, które nie były zgłoszone do inwentaryzacji

Wykonał: 2019.05.30



STAROSTWO POWIATOWE
Wydział Architektury i Budownictwa
97-200 Tomaszów Maz.
ul. Św. Antoniego 41

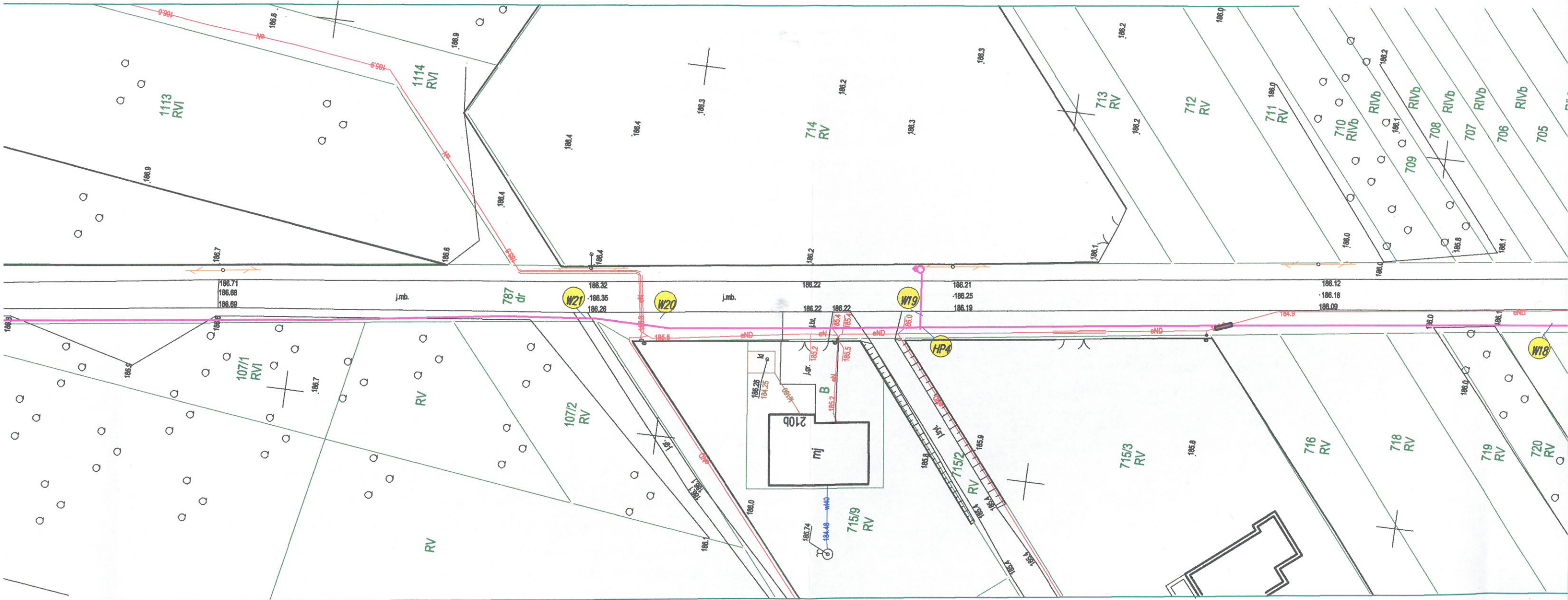
Organ prowadzący państwowy zasób geodezyjny i kartograficzny	STAROSTA TOMASZOWSKI
Identyfikator ewidencyjny materiału zasobu	P.1016.2019.1408
Data wpisania do ewidencji materiałów zasobu	19.05.2019
Imię, nazwisko i podpis osoby reprezentującej organ	Z up. Starosty
Inspektor mgr inż. Anna Odrzygóźdź	

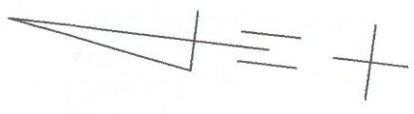

Poważnica się zgodność narysów kopii z treścią aktów państwowego zasobu geodezyjnego i kartograficznego	
Opis narysów planowych ze składowymi koturami	STAROSTA TOMASZOWSKI
Nazwa materiału zasobu	Op. techn.
Identyfikator ewidencyjny materiału zasobu	P.1016.2019.1408
Data wykonania kopii	24.05.2019
Imię, nazwisko i podpis osoby reprezentującej organ	Z up. STAROSTY

ZAZWAZDNIENIE
03.08.2019
STAROSTWO POWIATOWE
WYDZIAŁ GEODEZJI I GOSPODARKI NIERUCHOMOŚCIAMI
POWIATOWY OŚRODEK DOKUMENTACJI GEODEZYJNEJ I KARTOGRAFICZNEJ
Nr. 569.562.2.140.141F

za zgodność z oryginałem
usługi PROJEKTOWE I NADZOR.
Bogumił Koziarski
97-226 ŻELECHLINEK
Swinokierz Dworski 12
NIP 773-115-14-67 REG. 10049820

USŁUGI PROJEKTOWE I NADZORY BOGUMIŁ KOZIARSKI ŚWINOKIERZ DWORSKI 12, 97-226 ŻELECHLINEK				
	Data	Imię i nazwisko	Podpis	Opis
Projektant	06.2019	mgr inż. Bogumił Koziarski LOD/2962/PWBS/16		Obiekt: "Budowa sieci wodociągowej w m. Królewska Wola, Gmina Inowłódz"
Asystent proj.	06.2019	inż. Mateusz Koziarski		Adres: "Działki nr. 167,787,55obr. Królewska Wola, Gmina Inowłódz"
Sprawdził	06.2019	mgr inż. Wiktor Pecyna LOD/1374/POOS/10		Tytuł rys.: Projekt zagospodarowania terenu
Skala		Stadium: projekt budowlany		Nr rys. 12





188.4

RVI

187.2

1112 RV

RVI

188.0

112/2 RV

RVI

188.4

187.5

187.2

187.1

187.1

Hp6

187.9

187.9

187.4

187.4

W23

187.2

187.2

HPS

187.0

187.0

W24

188.1

187.7

W22

187.1

188.9

1087 RVI

188.2

187.7

105 RVI

187.2

104 RVI

187.4

187.5

187.3

106 RVI

188.9



