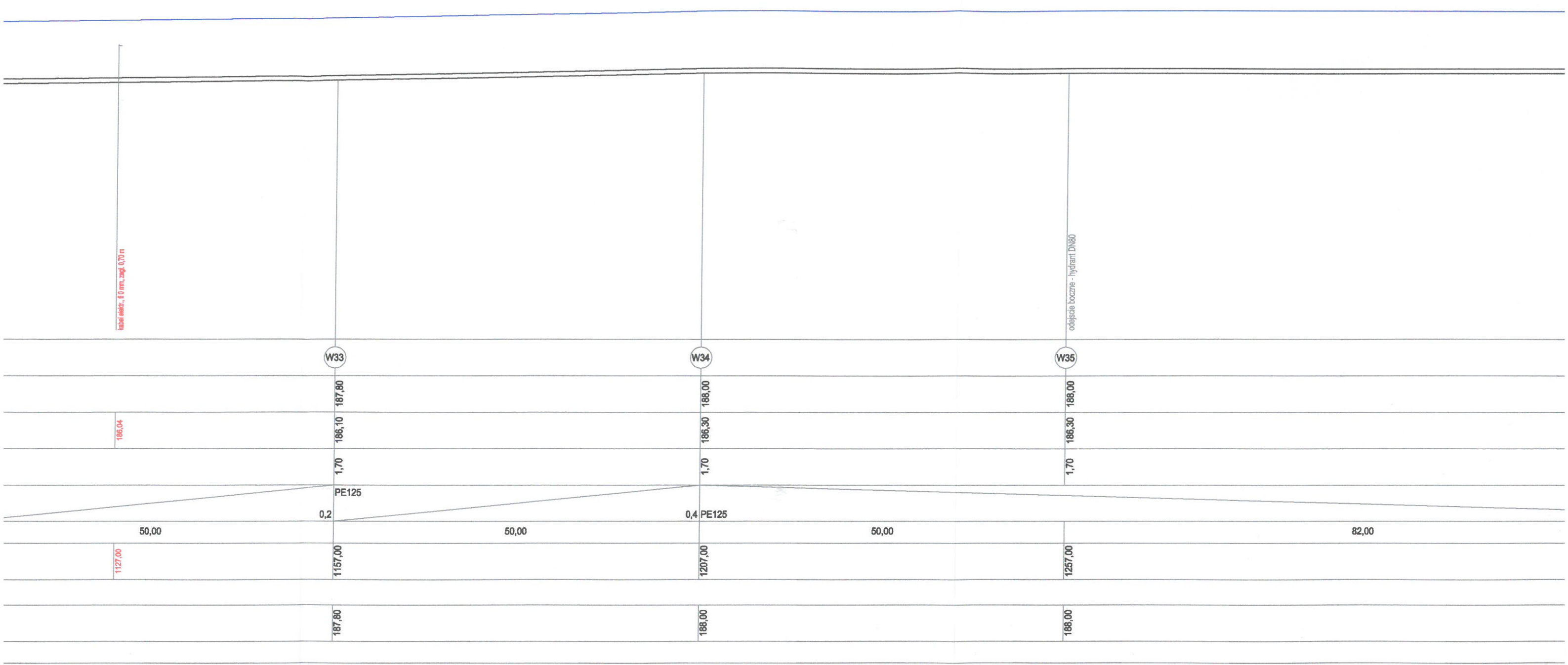
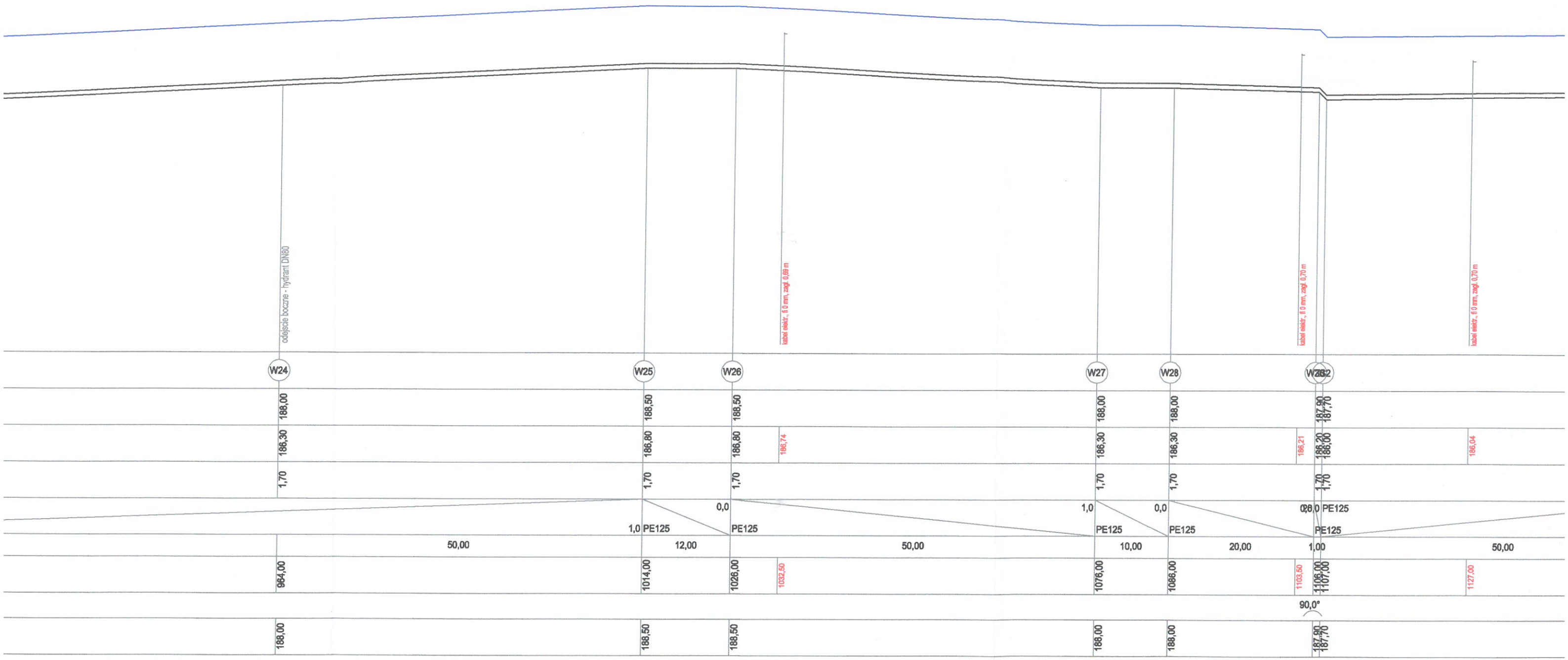



USŁUGI PROJEKTOWE I NADZORY BOGUMIŁ KOZIARSKI ŚWINIOKIERZ DWORSKI 12, 97-226 ŻELECHLINEK			
Projektant	06.2019	mgr inż. Bogumił Koziarski LOD/2962/PWBS/16	Podpis
Asystent proj.	06.2019	inż. Mateusz Koziarski	
Sprawdził	06.2019	mgr inż. Wiktor Pecyna LOD/1374/POOS/10	Podpis
Skala	1:500	Stadium: projekt budowlany	
			Objekt: "Budowa sieci wodociągowej wraz z przyłączami w m. Królowa Wola, Gmina Inowódź" Adres: "Działki nr. 55,787,167 obr. Królowa Wola Gmina Inowódź"
			Tytuł rys.: Profil podłużny
			Nr rys. 2.1







odejsie boczne - hydrant DN80

W22

187,00
185,30
187,00

PE125

0,7

104,00

61,00

187,00

W23

187,10
185,40
187,10

PE125

0,2

90,00

187,10

180

poziom por. 179,00 m n.p.m.

Węzeł	W21	W22	W23
Rzędna terenu [m n.p.m.]	186,30	187,00	187,10
Rzędna dna rury [m n.p.m.]	184,60	185,30	185,40
Zagłębienie dna [m]	1,70	1,70	1,70
Material, Średnica/Spadek [%]	0,0 PE125	PE125	PE125
Długość [m]	104,00	61,00	
Odległość [m]	709,00	813,00	874,00
Kąt załamania [°]			
Rzędna terenu proj. [m n.p.m.]	186,30	187,00	187,10

odejście boczne - hydrant DN80

Kilometr
Skala Y: 1:100