

dotycząca: *Projekt*
sieci wodociągowej
Królowa Wola, ob. 162 787 55

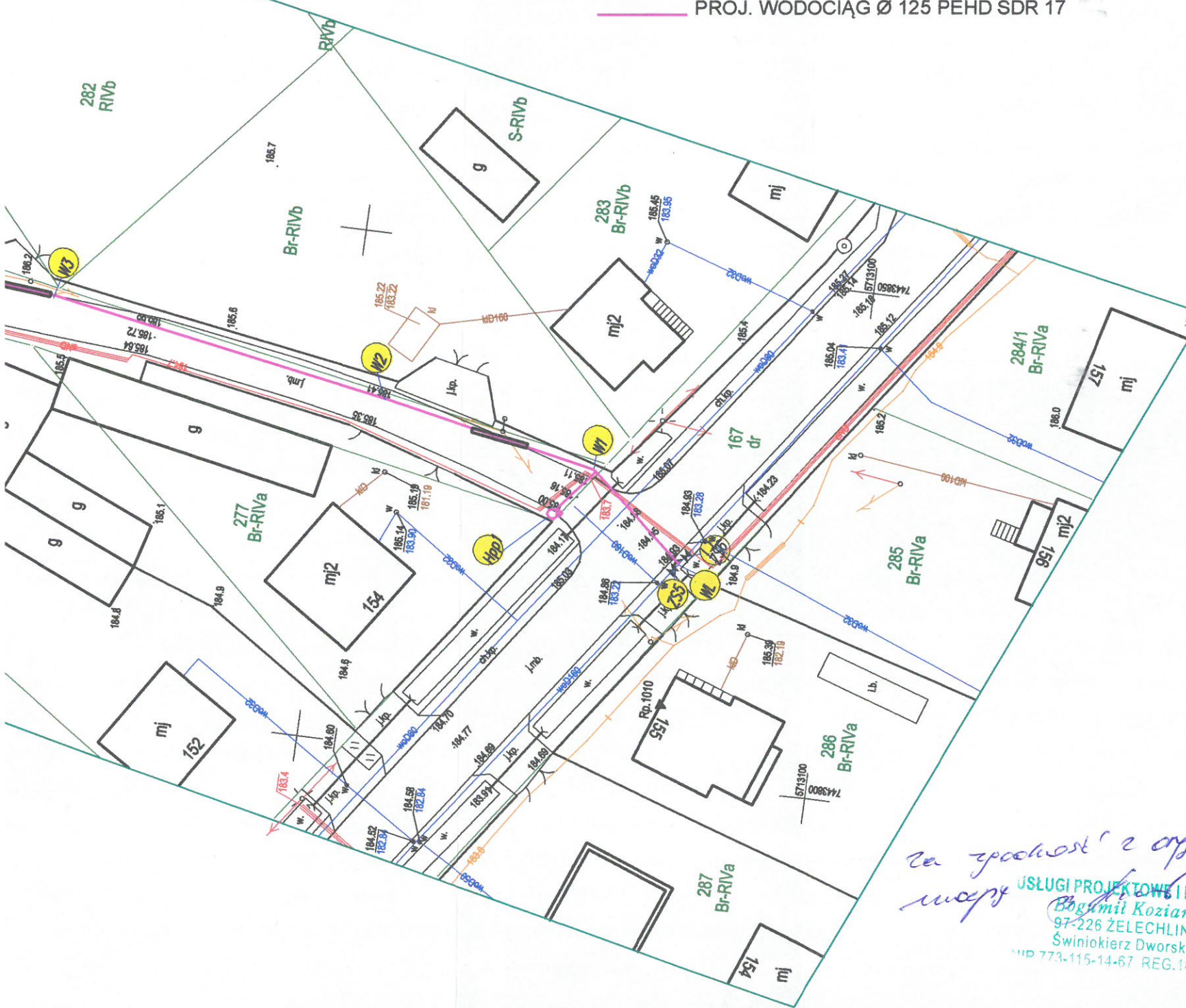
była przedmiotem ... która odbyła się w siedzibie Starostwa Powiatowego w Tomaszowie Maz., ul. św. Antoniego 41, dnia *11.09.2019* w formie:

- za brania zainteresowanych podmiotów
 - za pomocą środków komunikacji elektronicznej
- Z up. STAROSTY**
Bżena Greszel
Przewodnicząca Narady Koordynacyjnej
sytuowania projektowanych sieci u. projekta terenu
w Wydziale Geodezji i Gospodarki Nieruchomościami

LEGENDA:

- WL POŁĄCZENIE Z PROJEKTOWANYM WODOCIĄGIEM
- W1 WSP. CHARAKTERYSTYCZNE WODOCIĄGU
- ZS PRJ. ZASUWY WODOCIĄGOWE
- HP1 PROJ. HYDRANTY NAZIEMNE
- HPP1 PROJ. HYDRANTY PODZIEMNE

PROJ. WODOCIĄG Ø 125 PEHD SDR 17



za zgodność z oryginałem mapy
USŁUGI PROJEKTOWE I NADZORY
Bogumił Koziarski
97-226 ŻELECHLINEK
Świniokierz Dworski 12
t. 773-115-14-67 REG.100498307

woj. łódzkie
powiat : tomaszowski
gm. 101605_2 - Inowódz
obr. 101605_2.0004 Królowa Wola
działka 55, 787

MAPA DO CELÓW PROJEKTOWYCH

SKALA 1:500

GGN.6642.1.1284.2019

Mapa aktualna na 2019.05.28

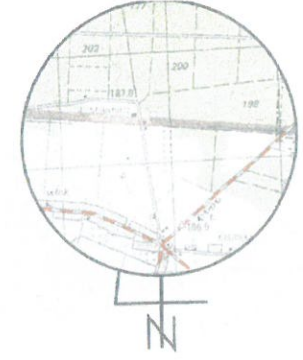
Układ współrzędnych państwowych 2000
Poziom odniesienia Kronsztadt 60

Sekcja 7.158.13.05.4, 7.158.14.01.3, 7.158.13.10.2, 7.158.13.10.4

Uwagi:
Nie badano słuszności gruntowych na planowanej inwestycji
Granice wskreślono w/g ewidencji gruntów

Nie wyklucza się istnienia w terenie innych niewykazanych na niniejszej mapie urządzeń podziemnych, które nie były zgłoszone do inwentaryzacji

Wykonał: 2019.05.30



Organ prowadzący państwowy urząd geodezyjny i kartograficzny	STAROSTA TOMASZOWSKI
numeracja i ewidencja	P.1016.2019.1408
Data wpisania do ewidencji	19.06.2019
Imię, nazwisko i podpis osoby reprezentującej organ	Z up. Starosty

RZECZOZNAWCA DO SPRAW ZABEZPIECZEN PRZECIWOŻAROWYCH
mgr inż. Bogdan Gątkowski
Nr Upr. 368/98
Piotrków Tryb. 22.08.2019.
Zgodność projektu z wymaganiami ochrony przeciwpożarowej stwierdzam bez uwag z uwagami
degradacja wodociąg na wys. 1.1 ÷ 1.3.

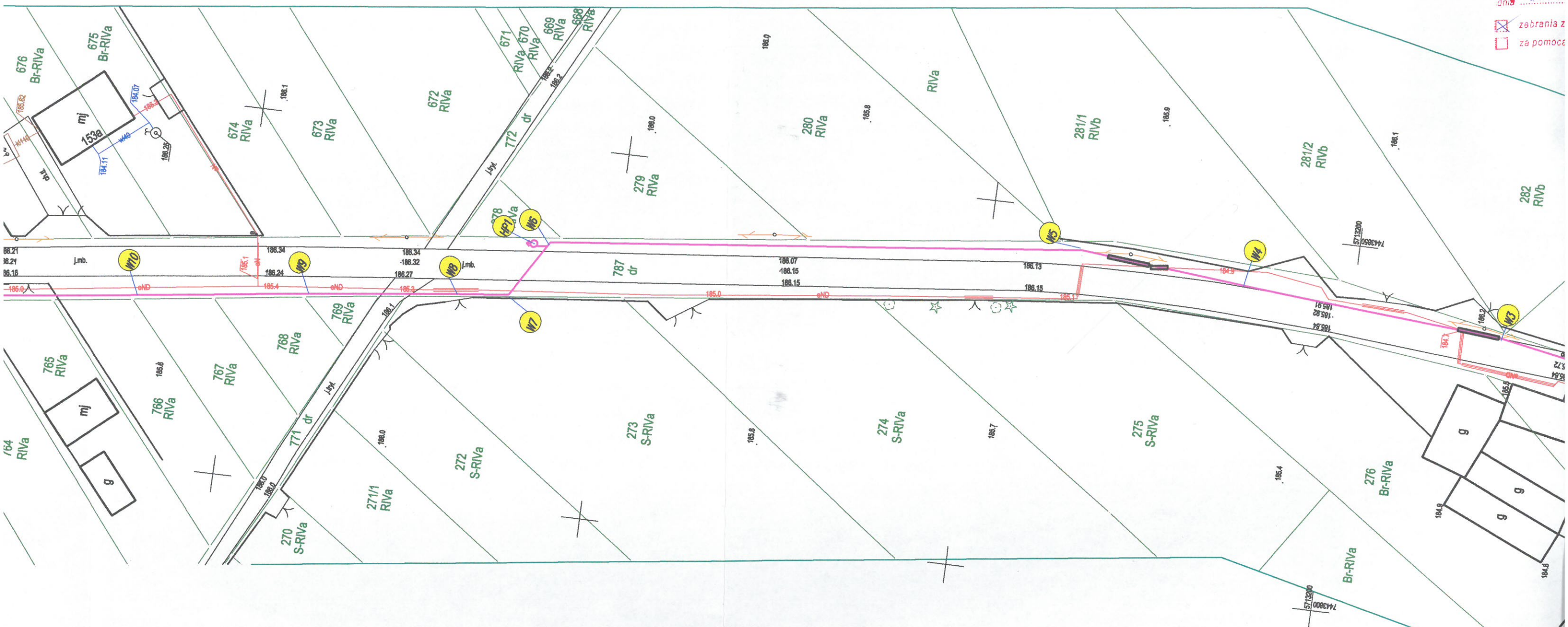
03.08.2019

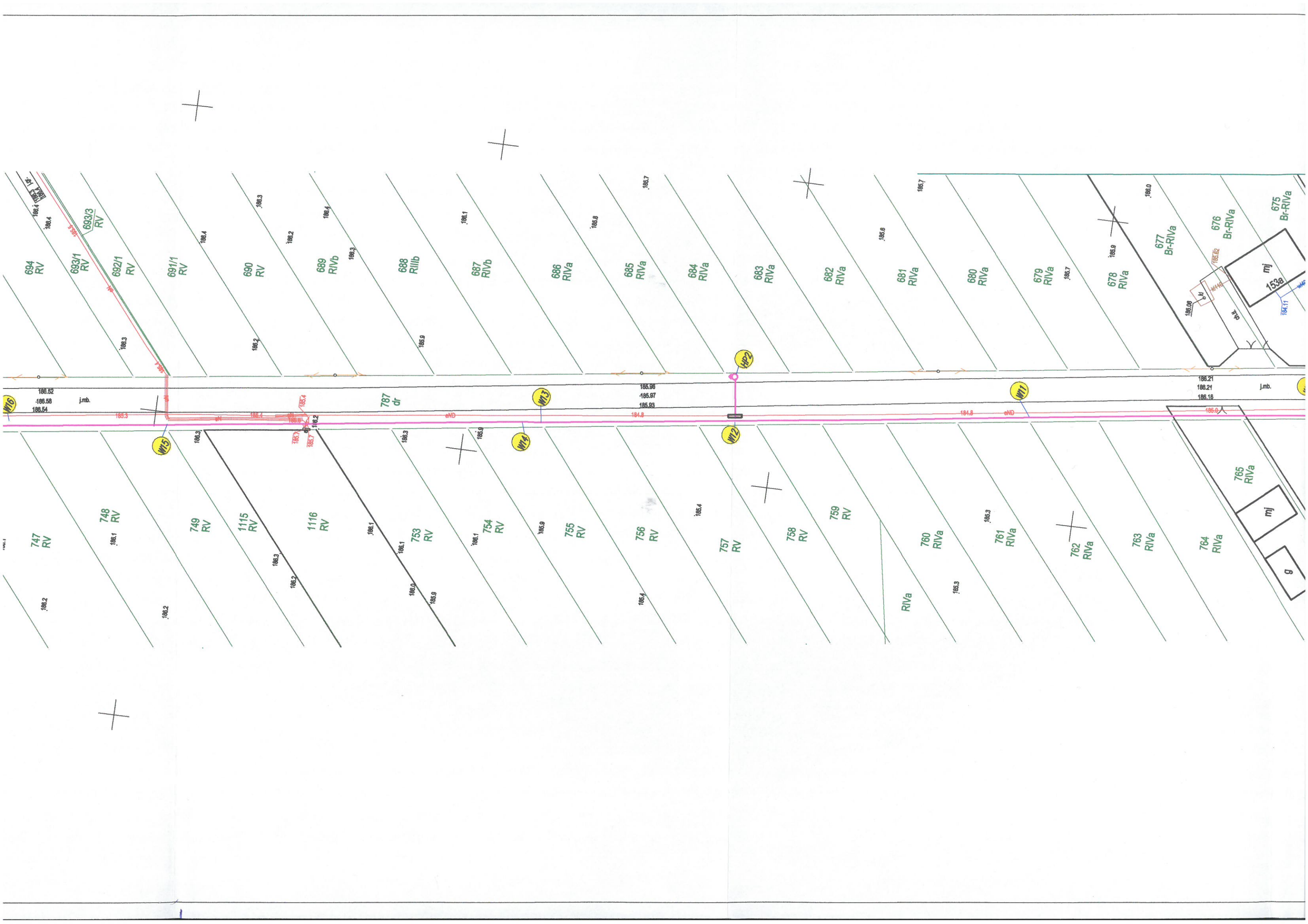
ZA ZGODNOŚĆ Z ORYGINAŁEM

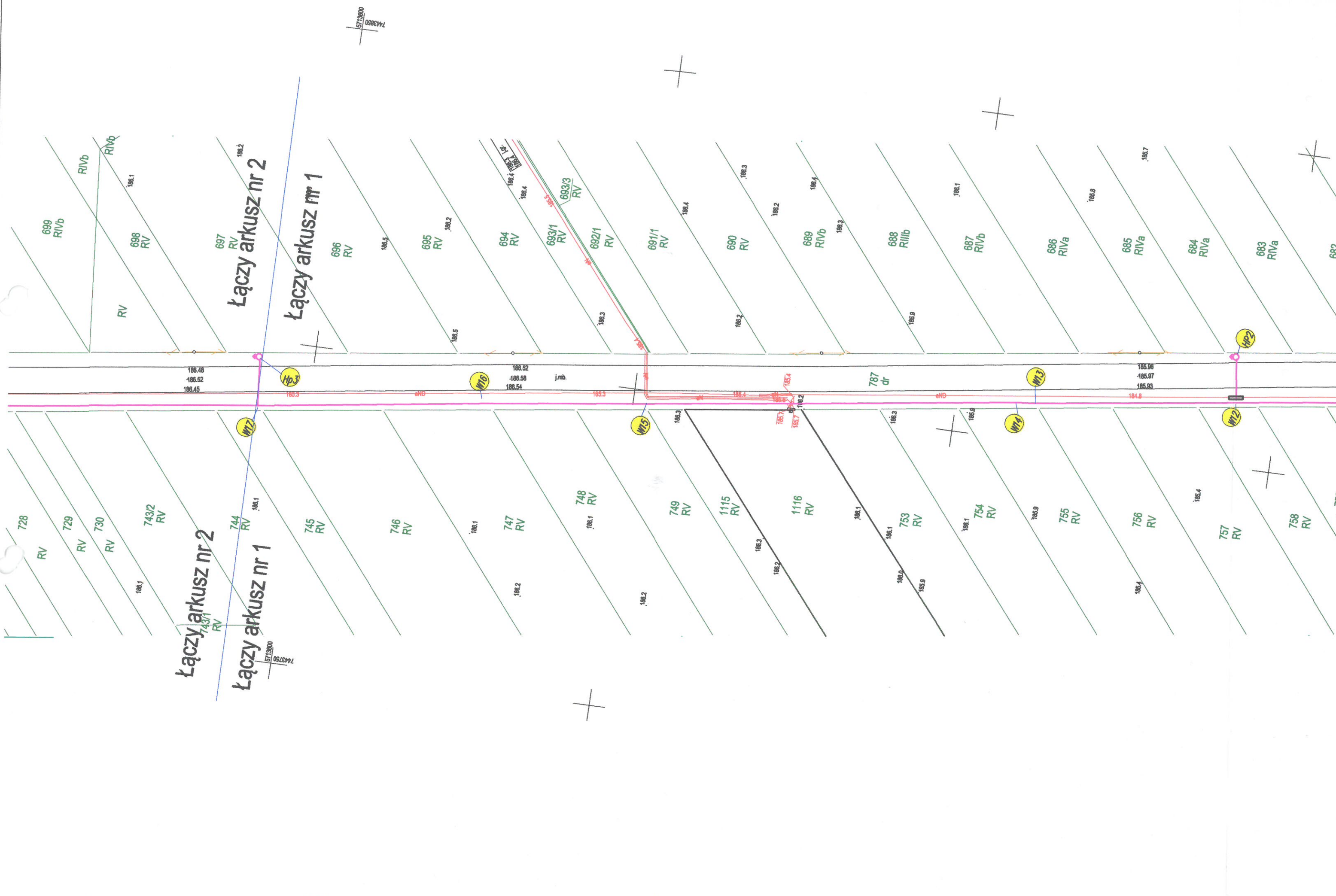
Podpisuje się zgodność niniejszej kopii z treścią oryginału państwowego zarchiwizowanego i kartograficznego	
Organ prowadzący państwowy urząd geodezyjny i kartograficzny	STAROSTA TOMASZOWSKI
Nazwa materiału zniszczonego	Op. techn.
Identyfikator ewidencyjny materiału zniszczonego	P.1016.2019.1408
Data wykonania kopii	24.06.2019
Imię, nazwisko i podpis osoby reprezentującej organ	Z up. STAROSTY

STAROSTWO POWIATOWE w Tomaszowie Maz.
WYDZIAŁ GEODEZJI I GOSPODARKI NIEMUCHOŚCIAMI
POWIATOWY OŚRODEK DOKUMENTACJI GEODEZYJNEJ I KARTOGRAFICZNEJ
Nr. *SGN.CC.62.2.190.1019*

USŁUGI PROJEKTOWE I NADZORY BOGUMIŁ KOZIARSKI ŚWINIOKIERZ DWORSKI 12, 97-226 ŻELECHLINEK				
	Data	Imię i nazwisko	Podpis	Objekt: "Budowa sieci wodociągowej w m. Królowa Wola, Gmina Inowódz"
Projektant	06.2019	mgr inż. Bogumił Koziarski LOD/2962/PWBS/16	<i>Bogumił Koziarski</i>	Adres: "Działki nr. 167,787, 55obr. Królowa Wola, Gmina Inowódz"
Asystent proj.	06.2019	inż. Mateusz Koziarski		Tytuł rys.: Projekt zagospodarowania terenu
Sprawdził	06.2019	mgr inż. Wiktor Pecyna LOD/1374/POOS/10	<i>Wiktor Pecyna</i>	Nr rys. <i>1.1</i>
Skala		Stadium: projekt budowlany		







Łączy arkusz nr 2

Łączy arkusz nr 1

Łączy arkusz nr 2

Łączy arkusz nr 1

5713800

7443750

186.48
186.52
186.45

186.52
186.58
186.54

185.96
185.97
185.93

186.1

186.1

186.1

186.1

185.4

750