

Załącznik nr 1

woj. łódzkie
powiat tomaszowski
gm. Inowódz
w. Inowódz
ul. Zamkowa działki 1101/1, 1102/1, 1103/1, 1104/1

MAPA SYTUACYJNO - WYSOKOŚCIOWA z geodezyjną inwentaryzacją urządzeń podziemnych

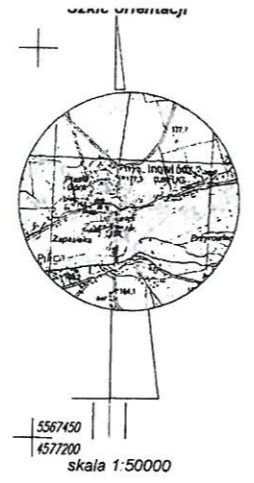
Skala 1: 500

Mapa służy do celów projektowych

Aktualna na dzień: 2003.11.19
Opracowano na podstawie istniejącej mapy zasadniczej w skali 1:1000 arkusz 123.437.114 oraz pomiaru własnego z miesiąca listopada 2003r.
Osnowa układ „1965”
Poziom odniesienia: Kronsztadt
Granice wkartowano wg stanu ewidencji gruntów
Oraz stanu na gruncie.

Firma GEODEZJA
Marta Kociubińska
ul. Sw. Antoniego 34/B
97-200 Tomaszów Maz.
tel. (044) 724-95-42
NIP 773-150-78-03 REG. 59219967

GEODETA UPRAWNIONY
mgr inż. Marek Kociubiński
Nr uprawnień 16120 wyd. przez
Główny Geodeta Kraju



LEGENDA

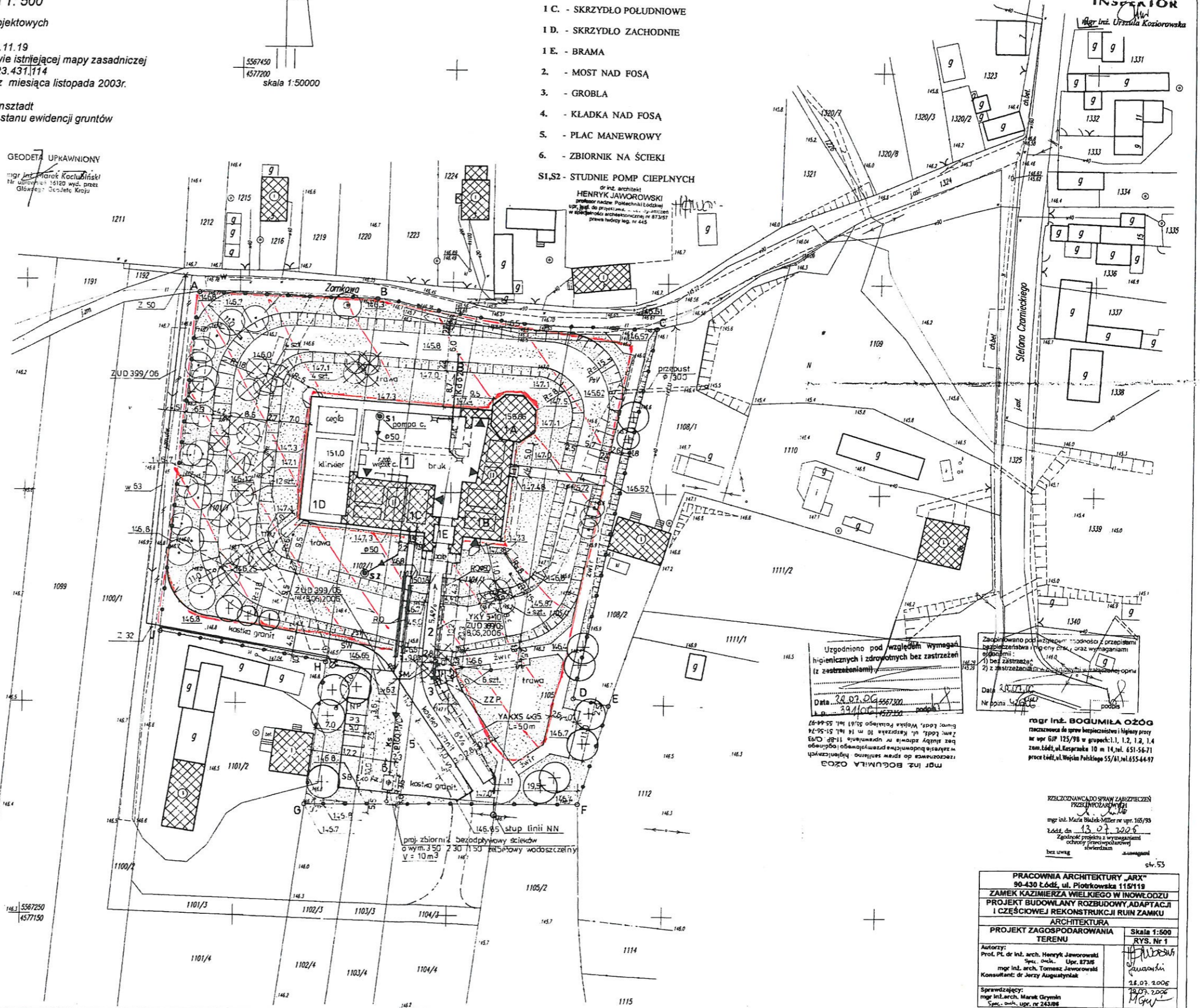
Oznaczenia graficzne wg PN-B - 01027 : 2002

- ABCDEFHJ - GRANICE TERENU
- 1. - ZABUDOWA ZAMKU
- 1 A. - WIEŻA
- 1 B. - SKRZYDŁO WSCHDONIE
- 1 C. - SKRZYDŁO POŁUDNIOWIE
- 1 D. - SKRZYDŁO ZACHODNIE
- 1 E. - BRAMA
- 2. - MOST NAD FOSĄ
- 3. - GROBLA
- 4. - KŁADKA NAD FOSĄ
- 5. - PLAC MANEWROWY
- 6. - ZBIORNIK NA ŚCIEKI
- SI, S2 - STUDNIE POMP CIEPLNYCH

PROJEKTOWY POWIATOWE
Wydział Techniczny i Budowlany
ul. Piłsudskiego 21
41-200 Tomaszów Maz.
ul. Barlickiego 21

Załącznik do decyzji
z dnia 14.07.2006
znak WAB.73511
o zatwierdzeniu projektu budowlanego
i pozwoleniu na budowę

INSPEKTOR
mgr inż. Urszula Koziorowska



STAROSTA TOMASZOWSKI
Zespół Uzgadniania Dokumentacji Projektowej
97-200 Tomaszów Maz. ul. Barlickiego 23
tel./fax (44) 725 17 68, 724 27 77 w. 111
Na podstawie art. 28 par. 1 ustawy z dn. 17.05.1999 r.
- Prawo geodezyjne i kartograficzne (Dz. U. z 2002 r.
Nr 100, poz. 1086, 1120, poz. 1113)
uzgodniono wystawienie projektowanych siedzi
wzrostu terenu: obniżenie terenu
podwyższenie terenu
niezmienność terenu
inne

Uzgodnienie to, w zakresie stanu istniejącego, nie wymaga
wytyczenia i geodezyjnej inwentaryzacji powyższych
przez jednostki uprawnione do wykonywania prac
geodezyjnych. W razie niezgodności realizacji sieci urbanistycznej
terenu z zgodzonymi projektami, inwestor zobowiązany
jest przedłożyć plan geodezyjny pomiarów powyższych
czyli własności, wykonanej przez jednostki uprawnione
do wykonywania prac geodezyjnych i inwentaryzacji
wzrostu terenu, w terminie 30 dni od dnia wydania
decyzji o pozwoleniu na budowę. Uzgodnienie zostało
wskazane w projekcie budowlanym, w załączniku nr 1
z dnia 14.07.2006 r. w sprawie pozwolenia na budowę
i pozwolenia na wydobycie informacji o stanie
posiadania terenu, z dnia 14.07.2006 r. w sprawie
projektowej (Dz. U. Nr 18, poz. 435)

10. STY. 2007
Zlec. Nr 19 Tomaszów Maz. data

Z up. STAROSTY
Bokem Praceł
Przewodniczący
Zespołu Uzgadniania Dokumentacji
Projektowej

Uzgodniono pod względem wymagań
higienicznych i zdrowotnych bez zastrzeżeń
(z zastrzeżeniami)

Data: 28.07.2006
394/100-4577150

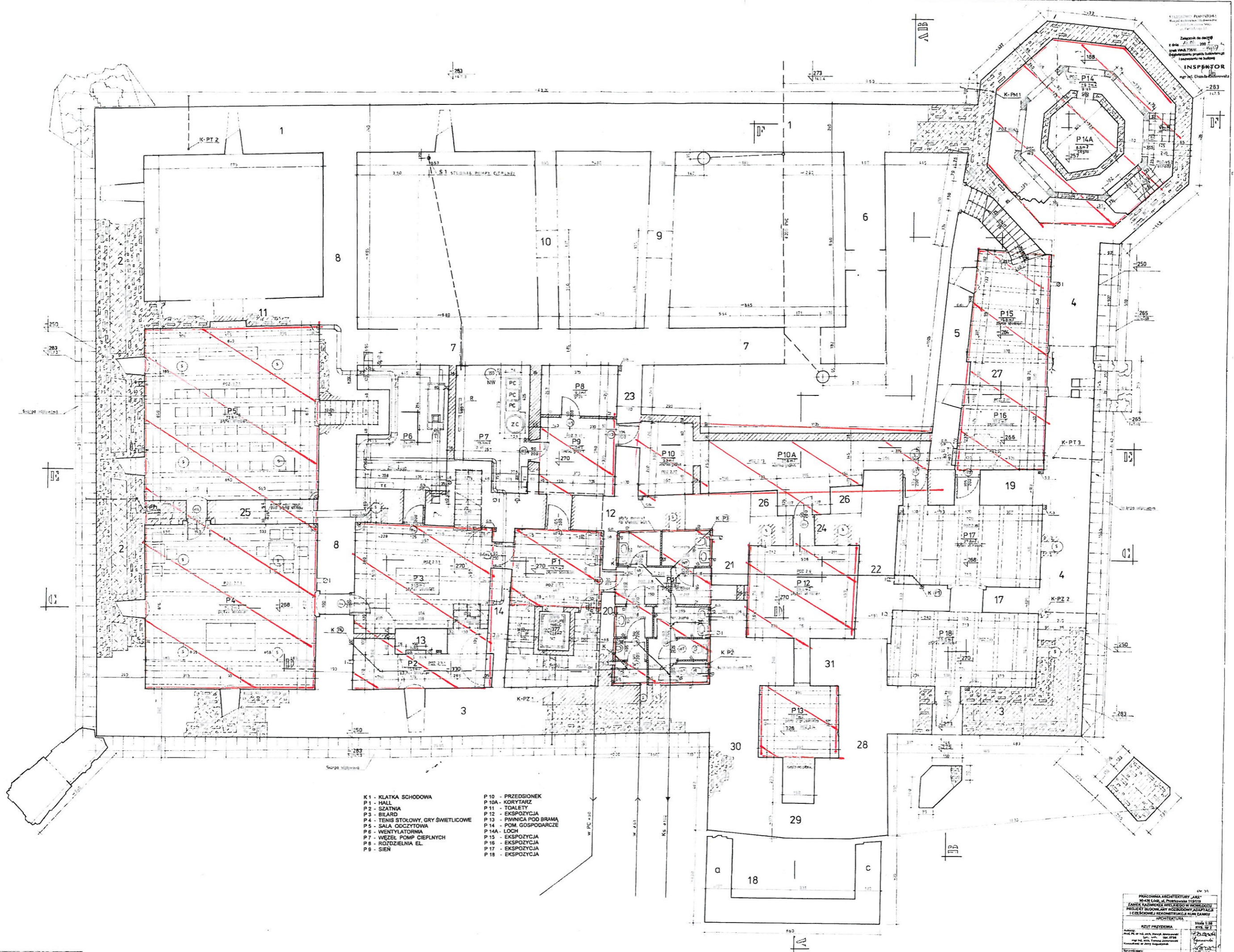
Zaprojektowano pod względem zgodności z przepisami
bezpieczeństwa i higieny pracy oraz wymaganiami
ogólnymi:
1) bez zastrzeżeń
2) z zastrzeżeniami

Data: 28.07.2006
Nr pisma: 4577150

mgr inż. BOGUMILA OZOG
zręcznościowa do spraw bezpieczeństwa i higieny pracy
nr wpr GJP 125/98 w grupach: 1.1, 1.2, 1.3, 1.4
zam. Łódź, ul. Kaspraka 10 m 14, tel. 651-56-71
proca Łódź, ul. Wejnika Polskiego 55/61, tel. 655-44-97

RZECZOWNICWA DO SPRAW ZABEZPIECZENIA
PRZEKONANYM
mgr inż. Maria Białek-Jetter nr wpz 165/93
Łódź, dn. 13.07.2006
Zgodność projektu z wymaganiami
ochrony przeciwpożarowej

PRACOWNIA ARCHITEKTURY „ARX” 90-430 Łódź, ul. Piotrkowska 116/119	
ZAMEK KAZIMIERZA WIELKIEGO W INOWÓDZU PROJEKT BUDOWLANY ROZBUDOWY, ADAPTACJI I CZĘŚCIOWEJ REKONSTRUKCJI RUIN ZAMKU	
ARCHITEKTURA	
PROJEKT ZAGOSPODAROWANIA TERENU	Skala 1:500 RYS. Nr 1
Autorzy: Prof. Pl. dr inż. arch. Henryk Jaworowski Spec. arch. Upr. 8736 mgr inż. arch. Tomasz Jaworowski Konsultant: dr Jerzy Augustyniak	 28.07.2006
Sprawdzający: mgr inż. arch. Marek Gwynn Spec. arch. upr. nr 243/86	 18.07.2006



- | | |
|--------------------------------------|--------------------------|
| K 1 - KLATKA SCHODOWA | P 10 - PRZEDSIÓNEK |
| P 1 - HALL | P 10A - KORYTARZ |
| P 2 - SZATNIA | P 11 - TOALETY |
| P 3 - BILARD | P 12 - EKSPOZYCJA |
| P 4 - TENIS STÓŁOWY, GRY ŚWIETLICOWE | P 13 - PIWNICA POD BRAMĄ |
| P 5 - SALA ODCZYTOWA | P 14 - POM. GOSPODARCZE |
| P 6 - WENTYLATORNIA | P 14A - LOCH |
| P 7 - WĘZEL POMP CIEPLNYCH | P 15 - EKSPOZYCJA |
| P 8 - ROZDZIELNIA EL. | P 16 - EKSPOZYCJA |
| P 9 - SIEN | P 17 - EKSPOZYCJA |
| | P 18 - EKSPOZYCJA |