


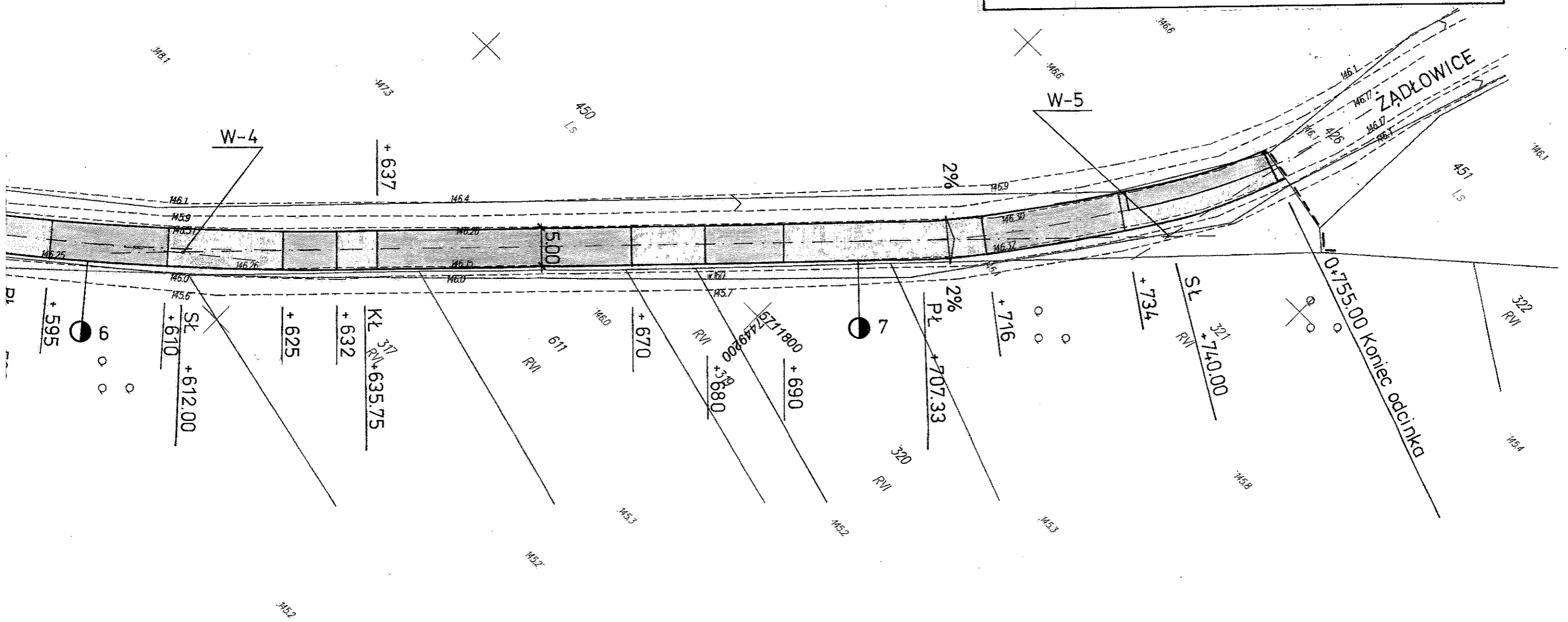


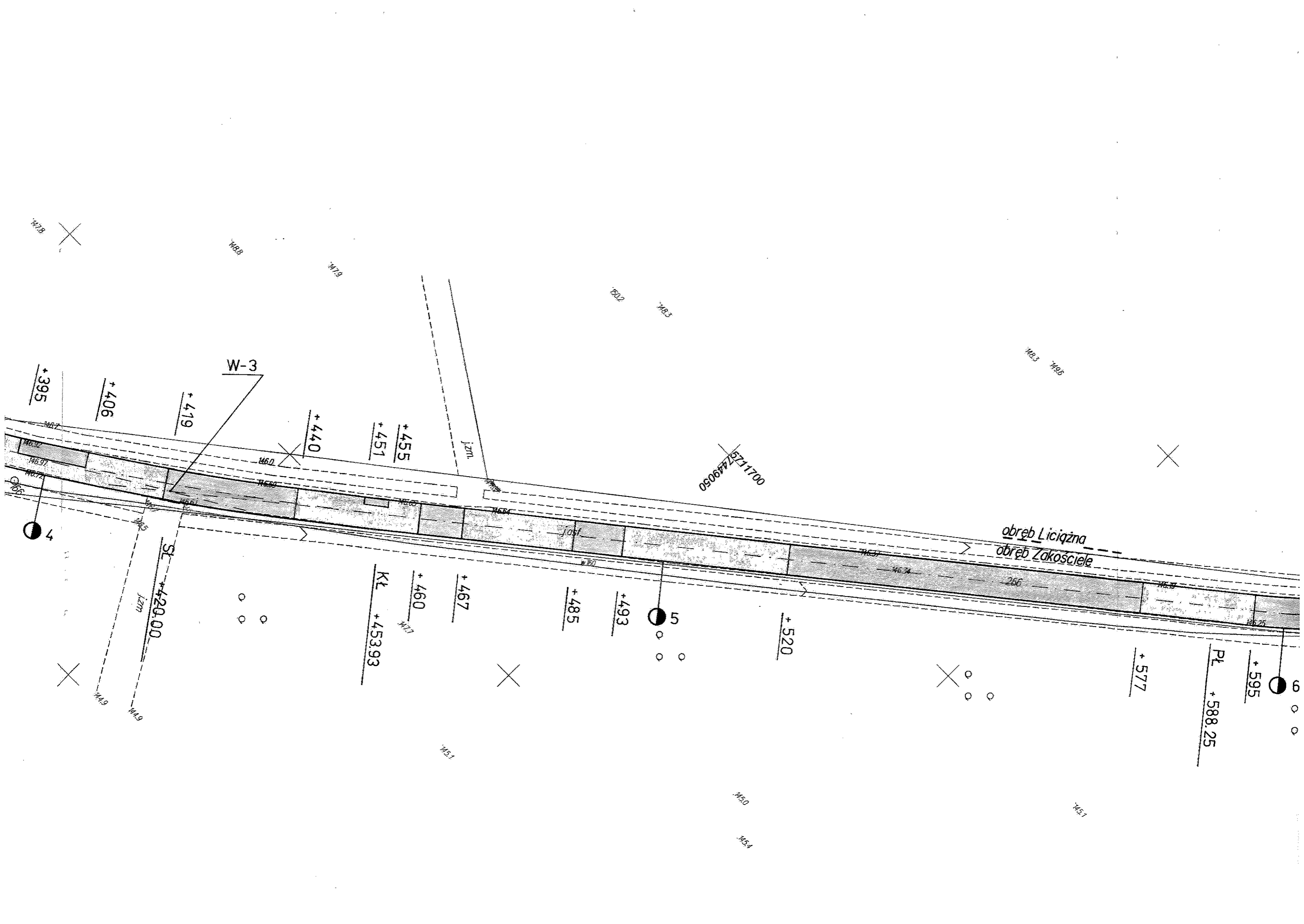
Nr rys.	Nazwa zadania	Projektant	Data
3	Remont drogi gminnej na działce nr 266 w Zakościelu	mgr inż. Jacek Kilman upr. proj. nr 126/92 Sk-ce w specjaln. konstr. inż. w zakresie dróg i mostów par.2 ust.1 pkt.1 i par.13 ust.1 pkt.3 lit.b	maj 2014r.
	Tytuł rysunku	Podpis	
	PROJEKT ZAGOSPODAROWANIA TERENU		
Nr str.	Investor		Skala
	GMINA INOWŁÓDZ ul. Spalska 2 97-215 Inowłódz		1/500

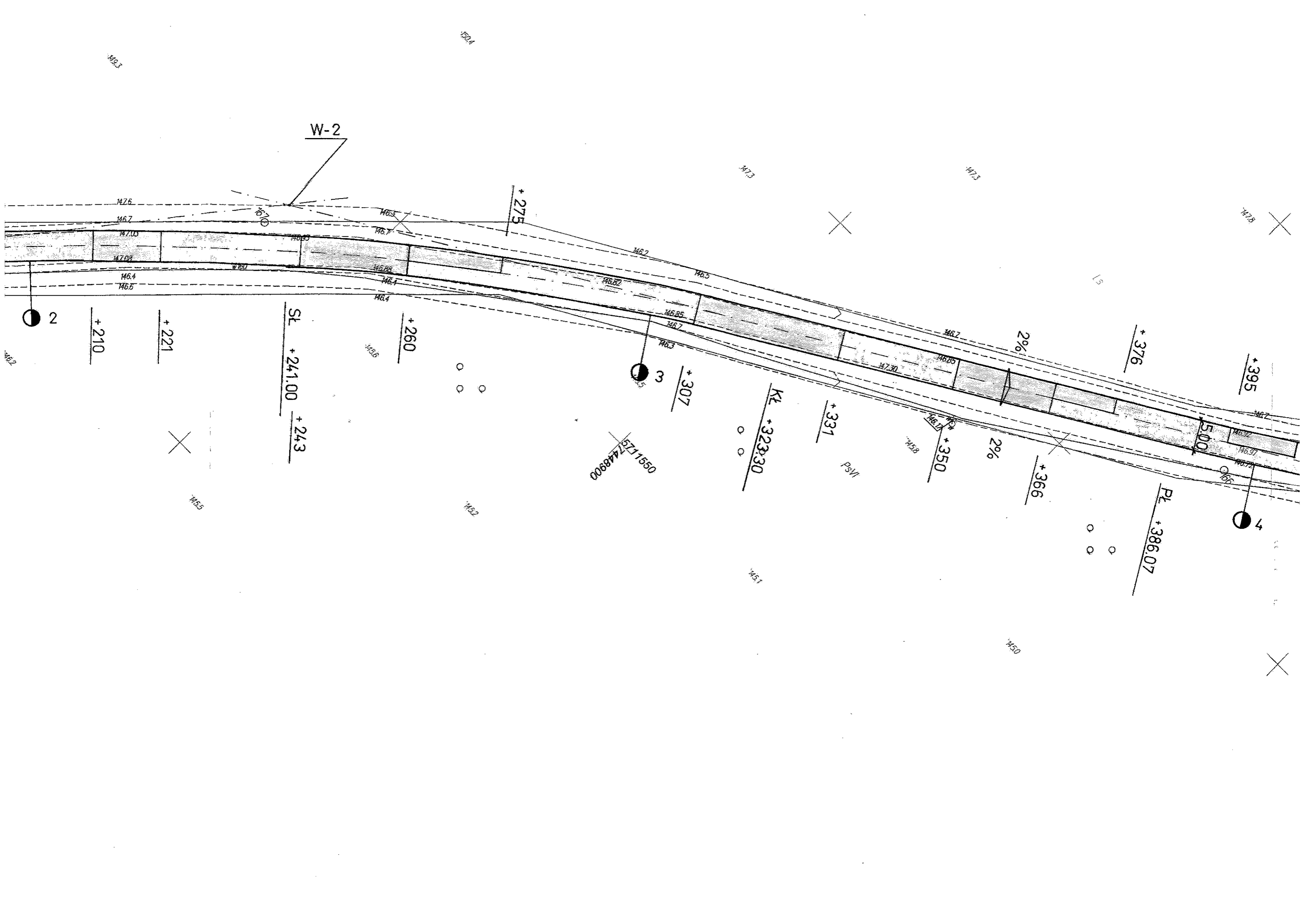
**LEGENDA**

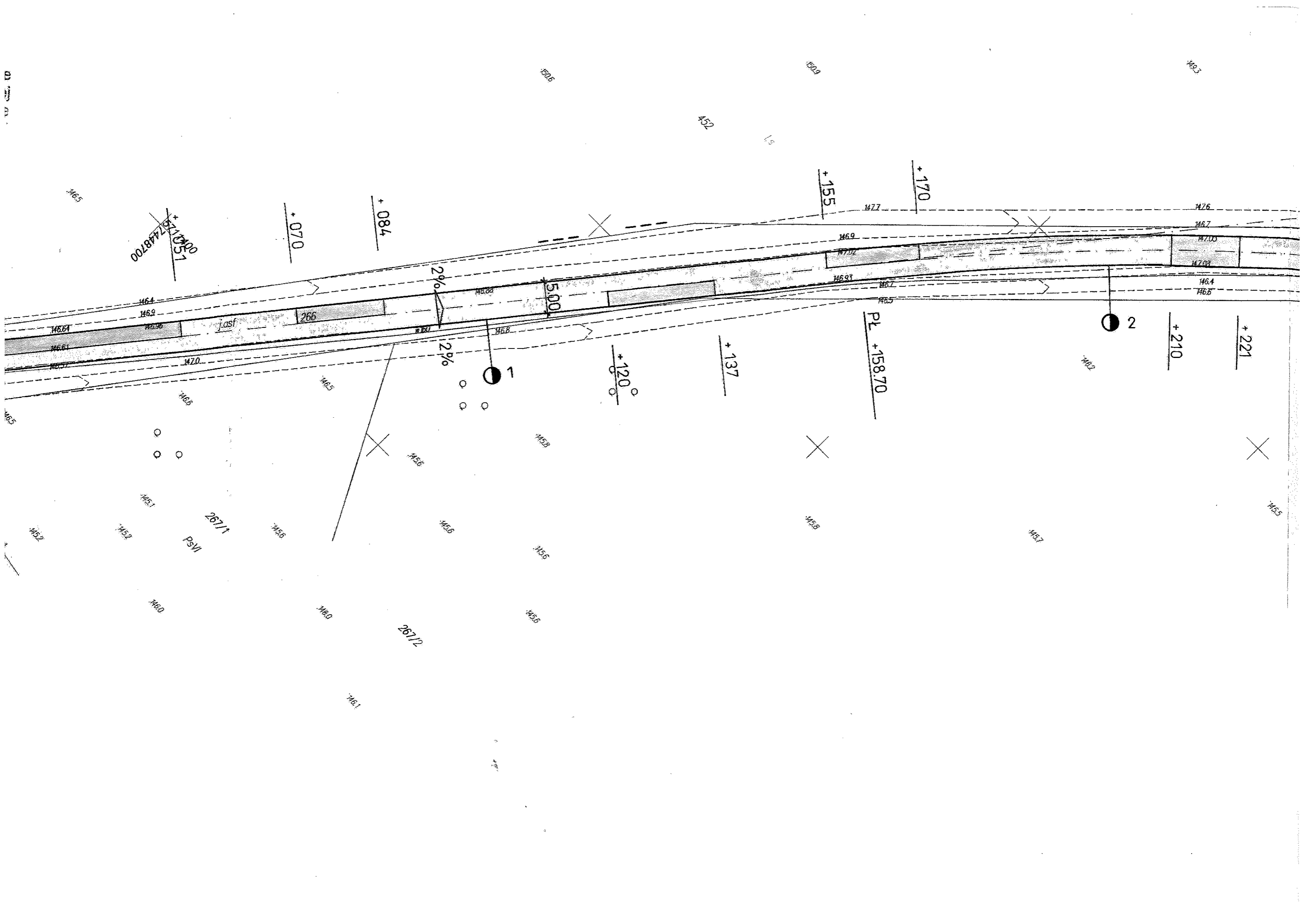
 Projektowane odtworzenie konstrukcji nawierzchni:  
- warstwa odcinająca z pospółki (10 cm)  
- podbudowa z kruszywa łamanego stab. mech. (20 cm)  
- warstwa wiążąca AC11W 50/70 (4 cm)  
- warstwa ścieralna AC11S 50/70 (5 cm)

 Projektowane odtworzenie warstwy ścieralnej AC11S 50/70









Przebiegła się, za niniejszy dokument został opracowany w trybie prac geodezyjnych i kartograficznych, których rezultaty zawiera operat techniczny wpisany do ewidencji materiałów kartograficznego zasobu geodezyjnego i kartograficznego	
Organ prowadzący państwowy zasób geodezyjny i kartograficzny	STAROSTA TOMASZOWSKI
Identyfikator ewidencyjny materiału zasobu-operatu technicznego	P.1016.2014.805
Data wpisania operatu technicznego do ewidencji materiałów zasobu	07 MAJ 2014
Imię, nazwisko i podpis osoby reprezentującej organ	<b>Zup. STAROSTY</b>

*Małgorzata Górska*  
Zastępca Naczelnika Wydziału  
Geodezji i Gospodarstwa Nieruchomości

Nie wyklucza się istnienia w terenie innych nie wykazanych na niniejszej mapie urządzeń podziemnych, które nie były zgłoszone do inwentaryzacji

# MAPA DO CELÓW PROJEKTOWYCH

w skali 1:500

województwo : łódzkie  
powiat : tomaszowski  
gmina : Inowłódz  
obręb : Zakościele 1599.  
KERG .: ZGP.6642.185.2014  
działka .: 266

Układ współrzędnych "2000"  
Poziom odniesienia: Kronsztadt 60  
Mapa służy do celów projektowych w zakresie opracowania i stanowi załącznik do projektu WZUD

Niniejszą mapę na podstawie mapy zasadniczej w skali 1:1000, sekcja nr 123.431.082,083,084,034 oraz pomiaru uzupełniającego opracował :

Geodezja  
i Biuro Pomiarów i Map  
97-215 Inowłódz  
Zakościele 33, tel. 44 710 12 11

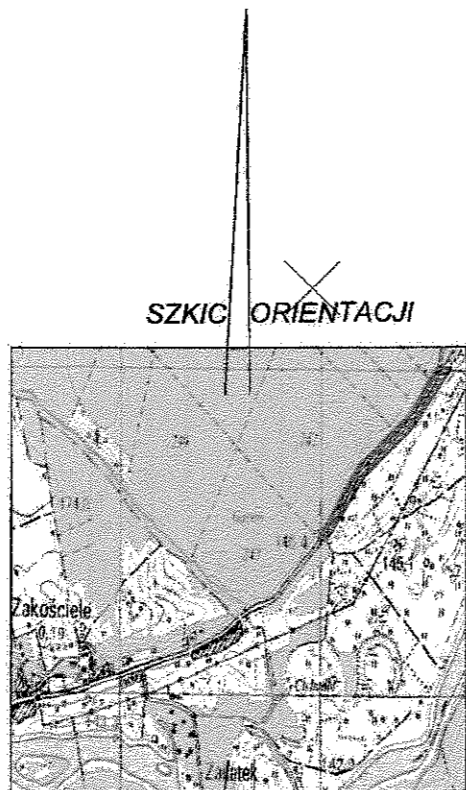
Stan aktualności na dzień 16. 04. 2014 r.

Nie wyklucza się istnienia w terenie innych nie wykazanych na niniejszej mapie urządzeń podziemnych, które nie były zgłoszone do inwentaryzacji lub o których brak jest informacji w instytucjach branżowych

Granice wniesiono wg danych ewidencji gruntów.

Nie przeprowadzono badania KW w celu określenia siły zbitości gruntu.

Punkty osnowy geodezyjnej podlegają ochronie ( Ustawa z dnia 17.05.1989r. - Prawo Geodezyjne i Kartograficzne. Rozporządzenie Ministra Spraw Wewnętrznych i Administracji z dnia 15.04.1999r. - Dziennik Ustaw Nr 45 poz. 454 ).



SKALA 1:10 000

WŁAŚCICIEL FIRMY

inż. Michał Bernaciak

GEODETA UPRAWNIONY

mgr inż. Wacław Bernaciak  
Nr rejestru 4648 w Gl. Urzędzie  
Geod. i Kartografii w Warszawie

