
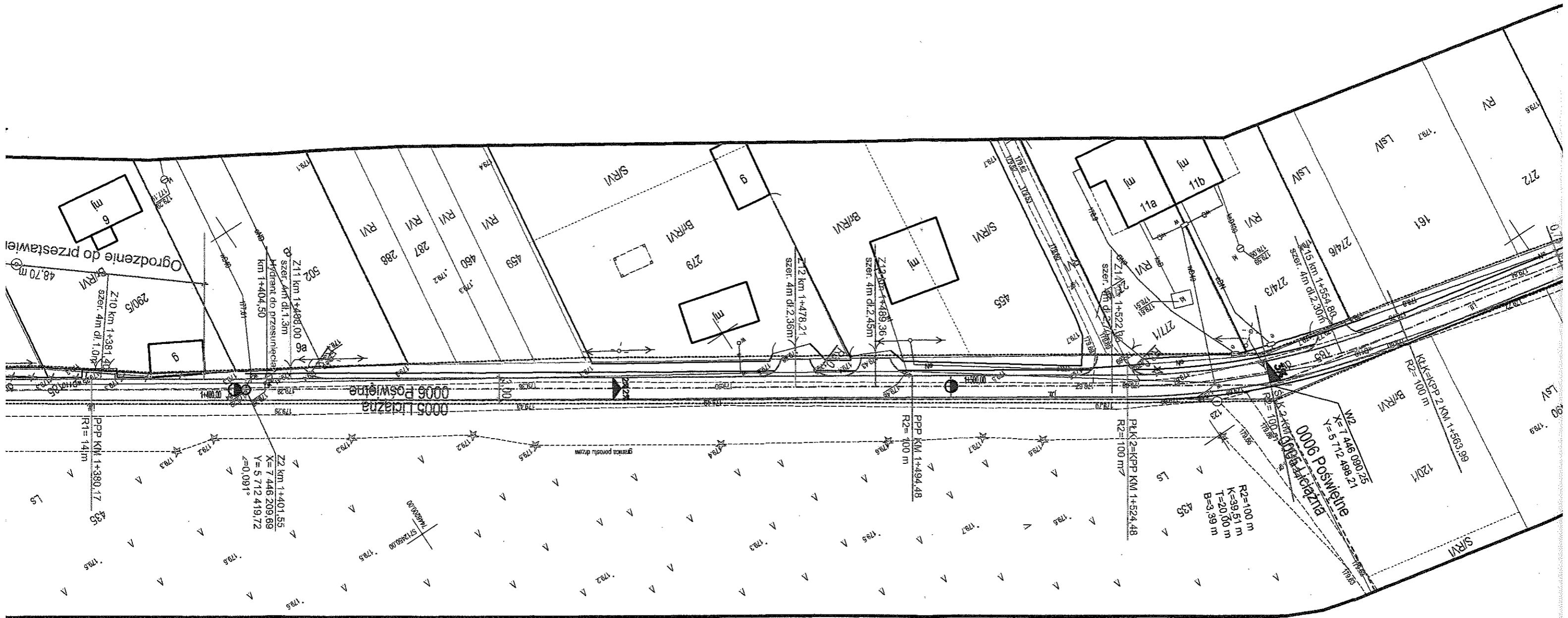


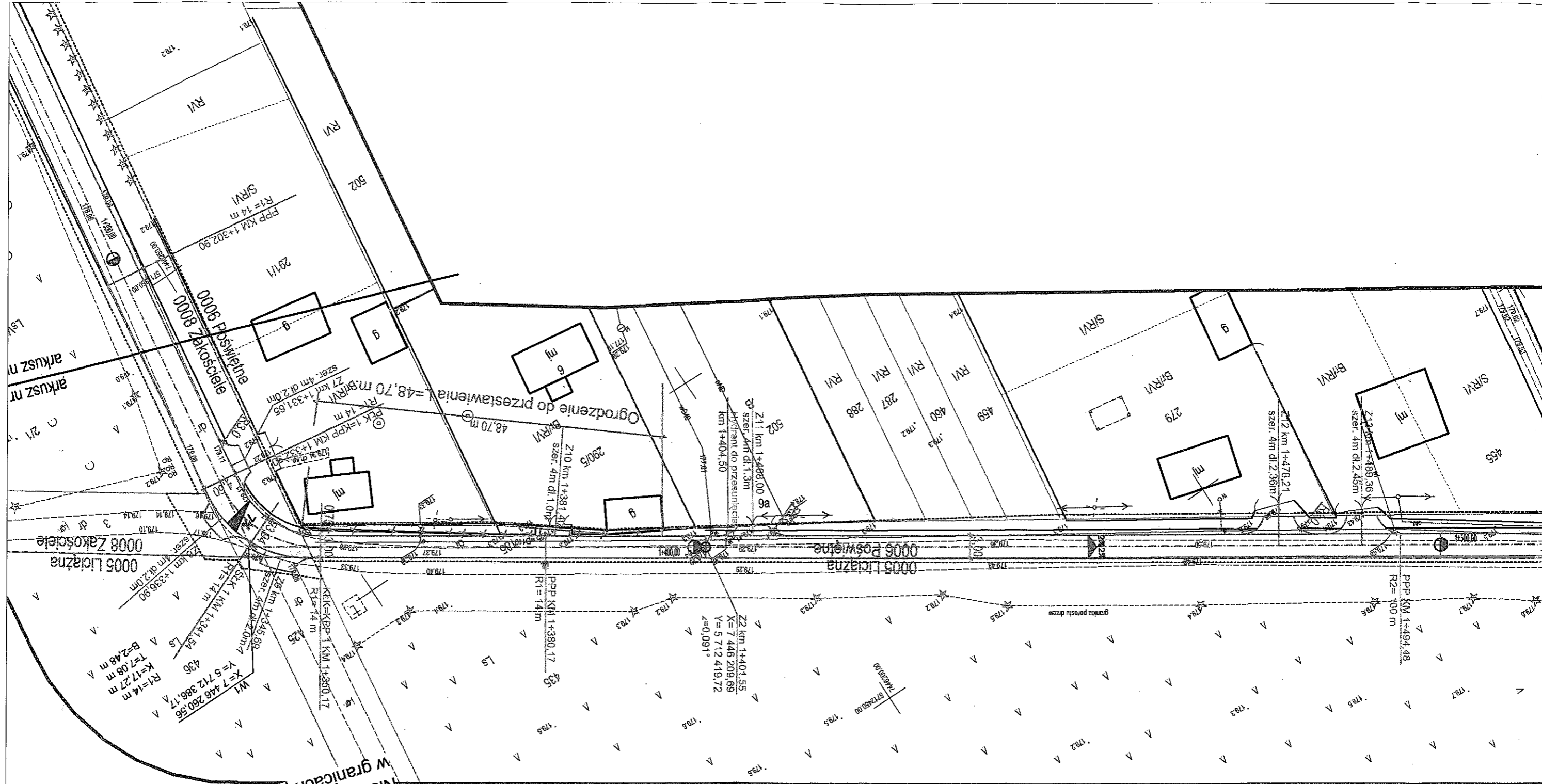
### LEGENDA:

- proj. krawędź drogi
- proj. pobocze drogi
- - - granica pasa drogowego
- ogrodzenie do przestawienia

temat projektu:	Remont drogi dojazdowej do gruntów rolnych Inowłódz - Poświętne.		
inwestor:	Gmina Inowłódz ul. Spalska 2, 97-215 Inowłódz		
autor projektu:	mgr inż. Zbigniew Kucharski		
projektant:	mgr inż. Paweł Łańkiewicz	upr. bud. nr SWK/0048/POOD/13 w spec. drogowej	
stadium:	PROJEKT BUDOWLANY	data: 04.12. 2017	skala: 1:500
branża:	DROGOWA		
temat rysunku:	PROJEKT ZAGOSPODAROWANIA TERENU		NR RYS. <b>2.1</b>



Zesła  
Arkusz nr 3 (c)



Mapa do celów projektowych  
 skala 1:500

Aktualna na dzień: 05.05.2017 r.

Wykonana z arkusza mapy zasadniczej  
 w skali 1:1000 układ 2000 s. 7.158.14.05.4, 7.158.14.12.3, 7.158.14.12.1, 7.158.14.17.1, 7.158.14.17.2, 7.158.14.17.3, 7.158.14.17.4, 7.158.14.17.5, 7.158.14.17.6, 7.158.14.17.7, 7.158.14.17.8, 7.158.14.17.9, 7.158.14.17.10, 7.158.14.17.11, 7.158.14.17.12, 7.158.14.17.13, 7.158.14.17.14, 7.158.14.17.15, 7.158.14.17.16, 7.158.14.17.17, 7.158.14.17.18, 7.158.14.17.19, 7.158.14.17.20, 7.158.14.17.21, 7.158.14.17.22, 7.158.14.17.23, 7.158.14.17.24, 7.158.14.17.25, 7.158.14.17.26, 7.158.14.17.27, 7.158.14.17.28, 7.158.14.17.29, 7.158.14.17.30, 7.158.14.17.31, 7.158.14.17.32, 7.158.14.17.33, 7.158.14.17.34, 7.158.14.17.35, 7.158.14.17.36, 7.158.14.17.37, 7.158.14.17.38, 7.158.14.17.39, 7.158.14.17.40, 7.158.14.17.41, 7.158.14.17.42, 7.158.14.17.43, 7.158.14.17.44, 7.158.14.17.45, 7.158.14.17.46, 7.158.14.17.47, 7.158.14.17.48, 7.158.14.17.49, 7.158.14.17.50, 7.158.14.17.51, 7.158.14.17.52, 7.158.14.17.53, 7.158.14.17.54, 7.158.14.17.55, 7.158.14.17.56, 7.158.14.17.57, 7.158.14.17.58, 7.158.14.17.59, 7.158.14.17.60

Układ współrzędnych: Kronsztadt 60  
 Układ wysokości: Kronsztadt 60

Nie badano służebności gruntowych budowlanej  
 w granicach projektowanej inwestycji

Zesła Arkusz nr 3 (c)