


Orientacja

skala 1:10.000



- UMIŁC:
1. Wskazana trasa sieciarki ma jedynie znaczenie poglądowe.
 2. Możliwe lub konieczne są odstępstwa ze względu na konieczność wyeliminowania drzew, skarpi, nęsiopow, budowl i lub innych przeszkód terenowych.
 3. W miejscach przecięcia sieciarki z drogami leśnymi należy zastosować konstrukcję sieciarki nadskarpną do przeniesienia tych dróg (wywóz samobieżnymi ciężarówkami drzewa).
 4. Na odcinku około 550 mb sieciarki pomiędzy widokami D i F będzie odbudowa starej trasy Korytko Jask i Pieszko-Równy w związku z koniecznością przeniesienia linii kolejowej na 500 m odległości.
 5. W miejscach przecięcia sieciarki z rowami należy zastosować przepusty.
 6. Sieciarkę prowadzić w sposób, który ograniczy do minimum konieczność wycinki drzew.
 7. Niniejsza mapa może nie wskazywać wszystkich przeszkód terenowych – Wykonawca ma obowiązek sprawdzić w terenie stan rzeczywisty i ująć wszelkie koszty w cenie przedłożonej oferty cenowej.
 8. Przedstawione zdjęcie ukazuje jedynie punkty charakterystyczne nie zaś typowe warunki terenu.


Investor		Gmina Inowłódz, z siedz. w ul. Śmiała 2, 97-215 Inowłódz	
Adres budowy		BUDOWA SCIEZKI PIESZO-ROWEROWEJ ZE SPALY DO INOWŁÓDZA – ETAP I	
		PROGRAM FUNKCYJNALNO-IZYKOWY	
		BRANŻA – DROGOWA	
Arkusze nr 2		skala 1:10000	
Arkusze nr 2		VIII.2017.1	




widok D



widok E



widok F



widok G

Punkt widokowy

