

Arkusz B
KERG GB.6642.844.2015
województwo: łódzkie
powiat: tomaszowski
gmina: 101605_2 Inowódz
obręb: Brzustów

Układ współrzędnych "2000/7"
Poziom odniesienia "Kronsztadt 60"
Mapa służy do celów projektowych w zakresie opracowania
i stanowi załącznik do projektu w ZUD.

Stan aktualności na 20.05.2015

Mapę opracowano na podstawie mapy syt. - wys.
w skali 1:1000, sekcja nr 123.342.244, 344.042.044
oraz własnego pomiaru.

Zakres opracowania: -----

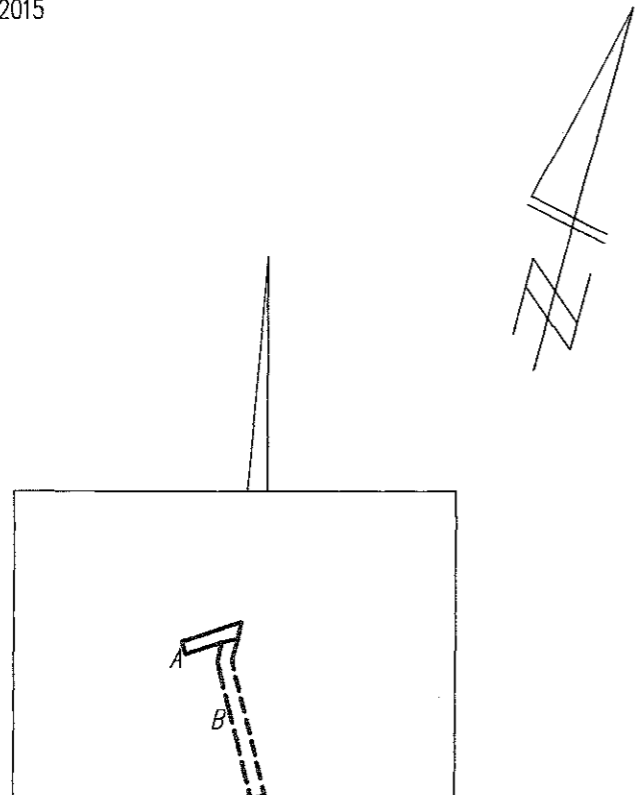
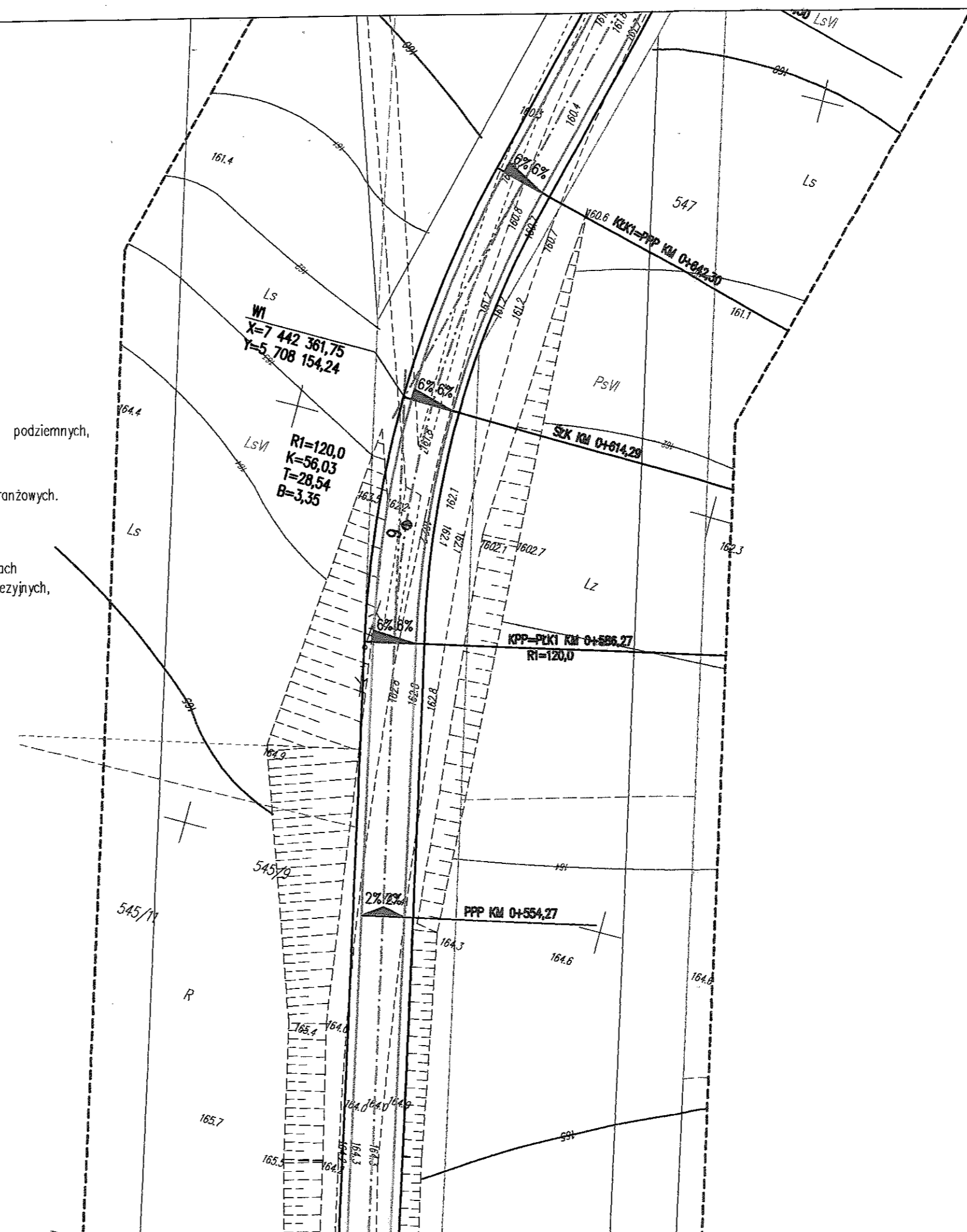
Nie wyklucza się istnienia w terenie innych niewskazanych na niniejszej mapie urządzeń
które nie były zgłoszone do inwentaryzacji lub których brak jest informacji w instytucjach
Granice działek wkreślono na podstawie danych ewidencji gruntów i geodezyjnych.
Mapa została wykonana bez ustalenia obciążenia i zużycia gruntowymi.
Oznaczenie i symbol konturu użytku gruntowego który nie jest ujawniony w bazie danych
ewidencji gruntów i budynków:



Punkty osnowy geodezyjnej podlegają ochronie.

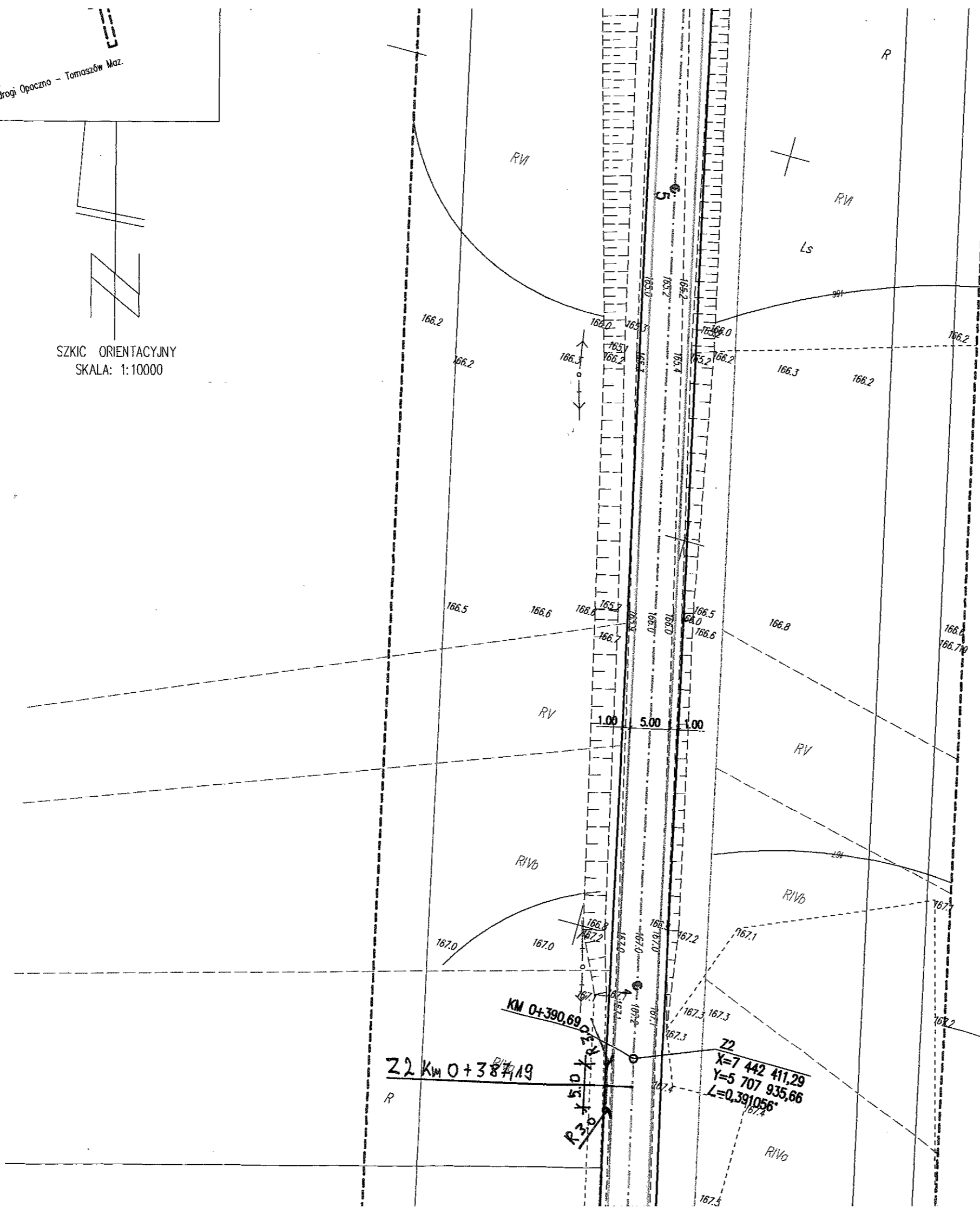
(Prawo Geod. i Kart. - Ust. z dn. 17.05.1988r. z późn. zmianami, MSWiA w sprawie ochrony znaków
grawimetrycznych i magnetycznych z dn.15.04.1999r.)

Opoczno, dnia 27.05.2015



do drogi Opoczno - Tomaszów Maz.

SZKIC ORIENTACYJNY
SKALA: 1:10000



Z2 Km 0+387.19

X=7 442 411,29
Y=5 707 935,66
L=0,391056°

R3 x 5.0 x

2% 2%

RIVa

R

167.3 167.5

167.8

167.8 54.8

168.0 168.1

RIVb

RIVb

168.6 168.6

Z3 km 0+238.4

R3 x 5.0 x

169.0

168.8 168.9

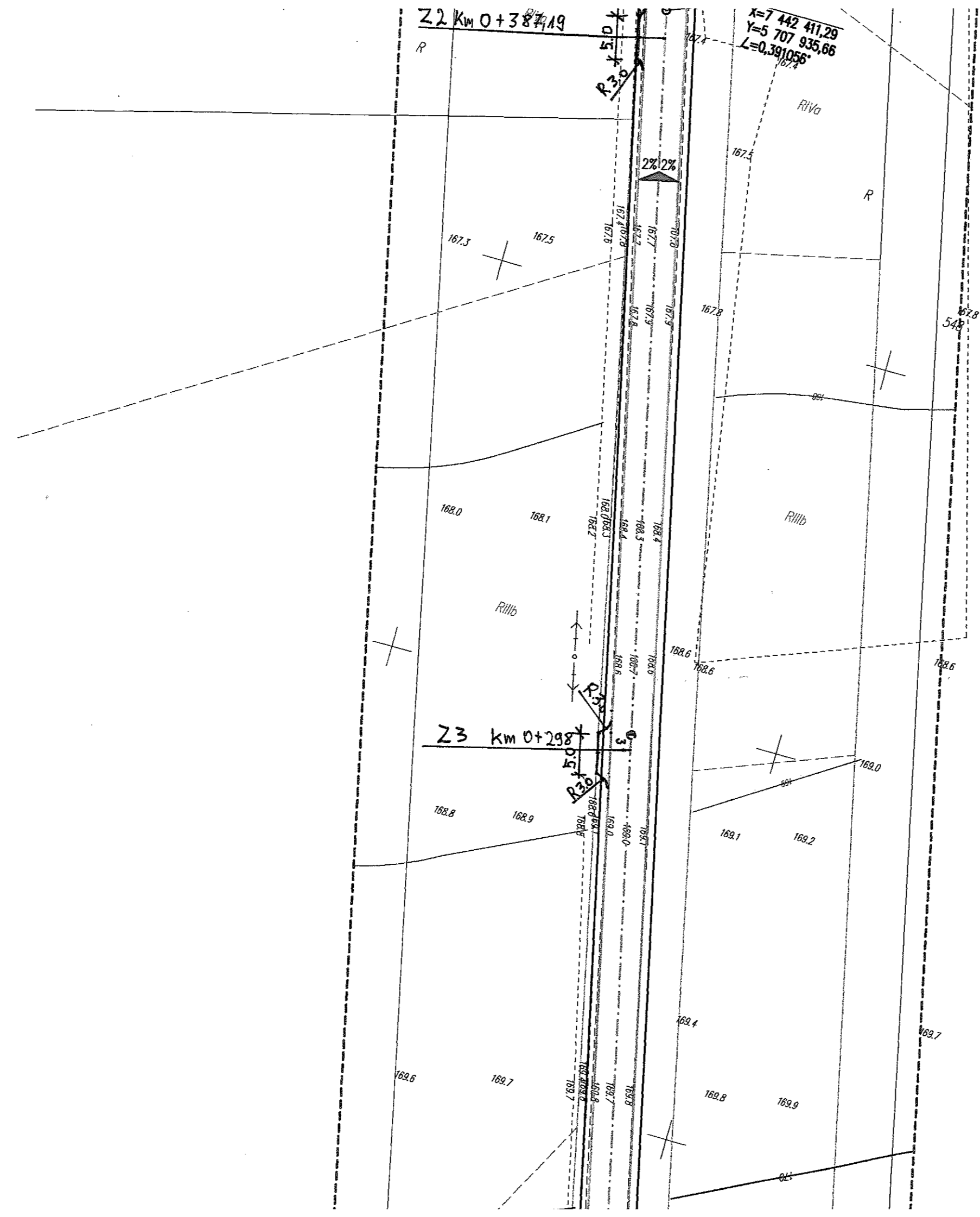
169.1 169.2

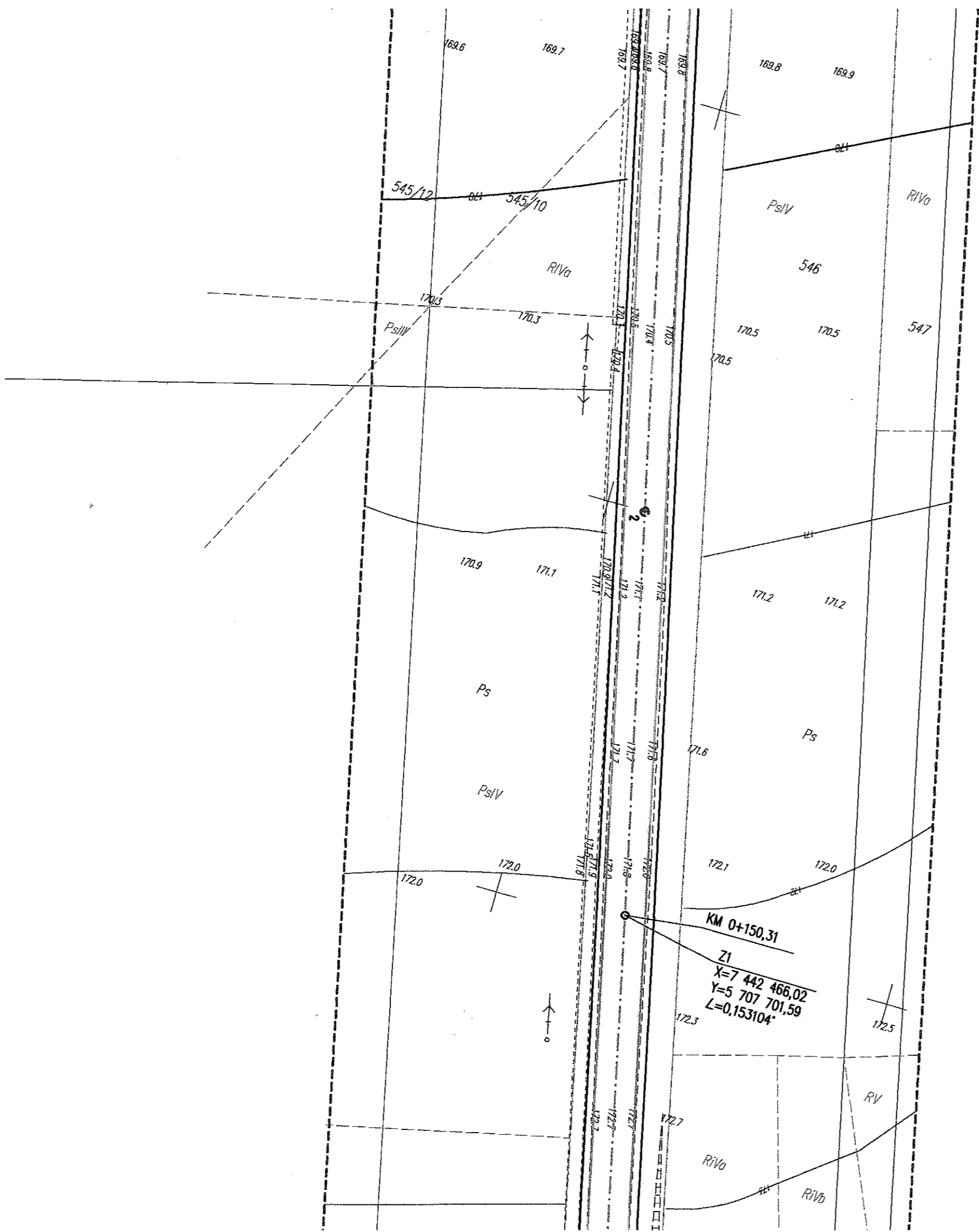
169.4

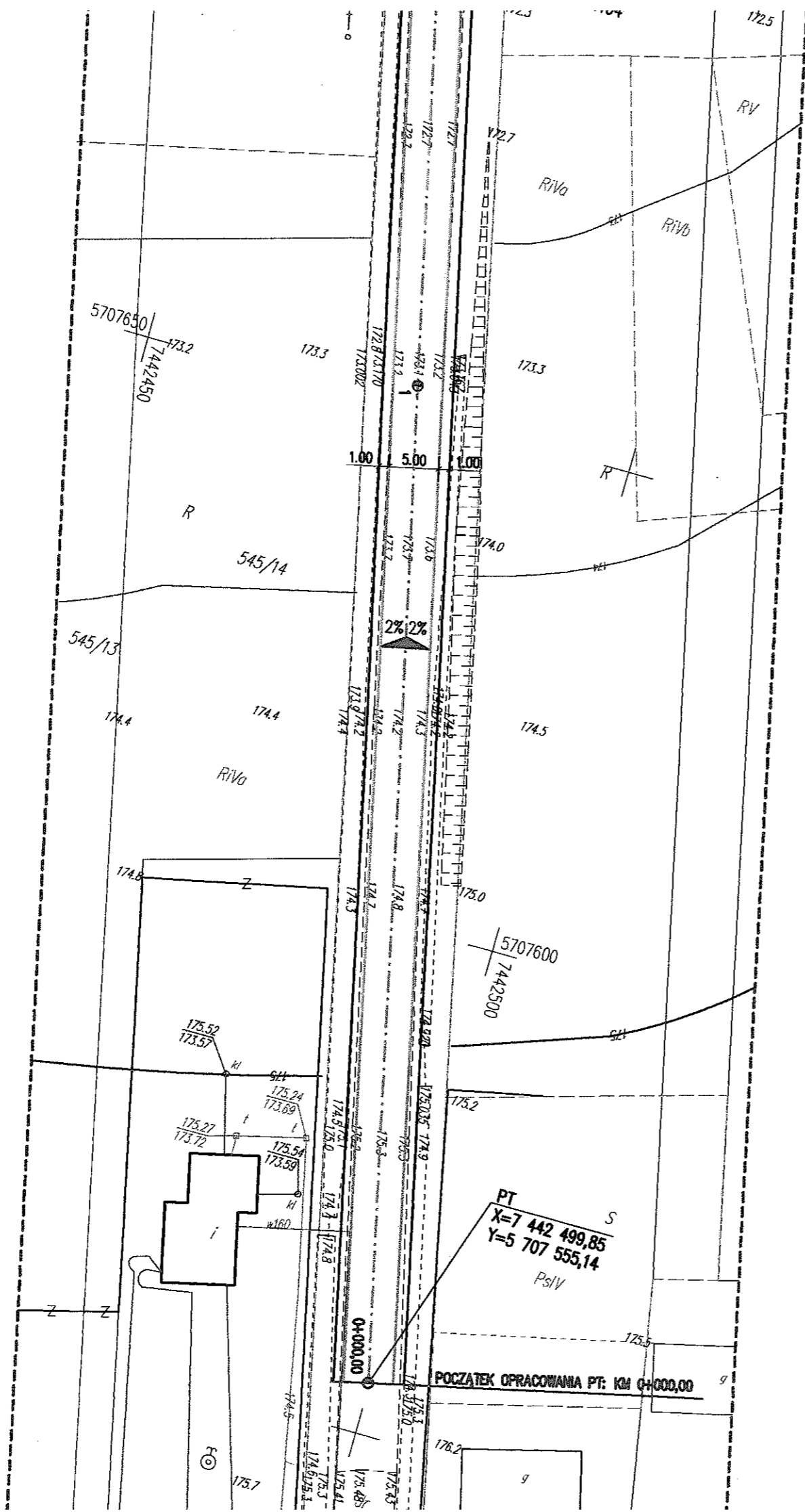
169.7

169.6 169.7

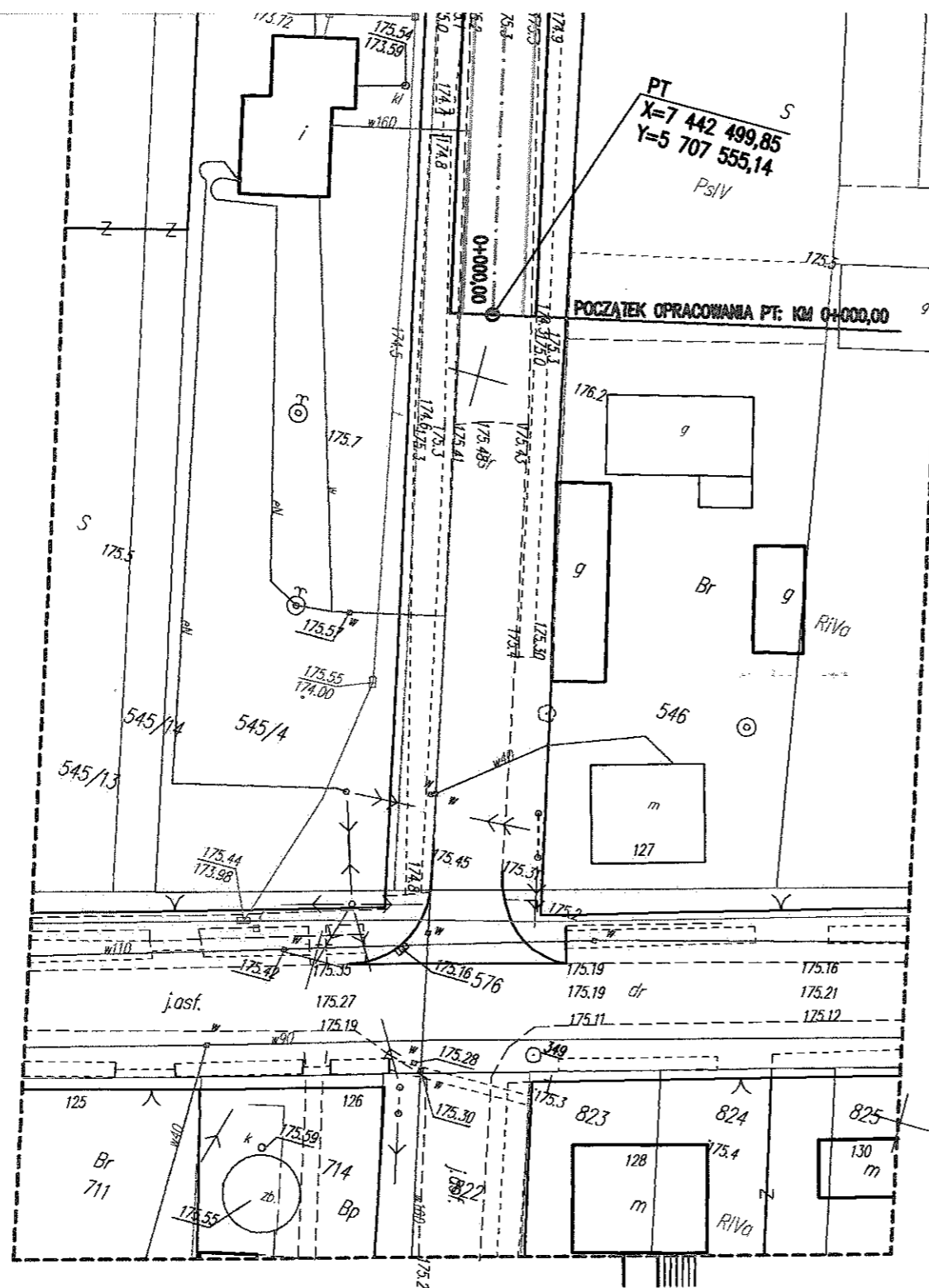
169.8 169.9







OPRACOWANIE GEODEZYJNE		
PT	X=7 442 499,85	Y=5 707 555,14
Z1	X=7 442 466,02	Y=5 707 701,59
Z2	X=7 442 411,29	Y=5 707 935,66
PPP	X=7 442 375,13	Y=5 708 095,20
KPP=PK1	X= 7 442 368,06	Y=5 708 126,40
W1	X=7 442 361,75	Y=5 708 154,24
KLK1=KPP	X= 7 442 368,65	Y=5 708 181,93
PPP	X=7 442 376,38	Y= 5 708 212,99
PK2	X=7 442 385,93	Y= 5 708 251,32
W2	X=7 442 392,02	Y= 5 708 275,77
KLK2	X= 7 442 400,14	Y= 5 708 299,62
W3	X=7 442 401,43	Y=5 708 303,42
KO	X=7 442 403,79	Y=5 708 304,14
W4=PK3	X=7 442 399,04	Y=5 708 304,14



OPRACOWANIE GEODEZYJNE		
PT	X=7 442 499,85	Y=5 707 555,14
Z1	X=7 442 466,02	Y=5 707 701,59
Z2	X=7 442 411,29	Y=5 707 935,66
PPP	X=7 442 375,13	Y=5 708 095,20
KPP=PLK1	X= 7 442 368,06	Y=5 708 126,40
W1	X=7 442 361,75	Y=5 708 154,24
KLK1=KPP	X= 7 442 368,65	Y=5 708 181,93
PPP	X=7 442 376,38	Y= 5 708 212,99
PLK2	X=7 442 385,93	Y= 5 708 251,32
W2	X=7 442 392,02	Y= 5 708 275,77
KLK2	X= 7 442 400,14	Y= 5 708 299,62
W3	X=7 442 401,43	Y=5 708 303,42
K0	X=7 442 403,79	Y=5 708 304,14
W4=PLK3	X=7 442 399,04	Y=5 708 304,14
W5	X=7 442 392,73	Y=5 708 306,05
KLK3	X=7 442 385,83	Y=5 708 304,01
W6	X= 7 442 184,78	Y=5 708 244,33

LEGENDA:

- krawężń drogi
- - - oś drogi
- krawężń pobocza
- - - rura osłonowa

OBIEKT	Przebudowa dróg dojazdowych do gruntów rolnych w Brzustowie Nr 116231E i Nr 116233E.		NR RYS.	2.0
NAZWA RYSUNKU	PROJEKT ZAGOSPODAROWANIA TERENU		SKALA	1:500
PROJEKTANT	Imię i nazwisko	Uprawnienia	Data i podpis	
	mgr inż. Paweł Łaskiewicz	SWK/0048/POOD/13	01.07.2015	
AST. PROJEKTANTA	mgr inż. Zbigniew Kucharski		01.07.2015	