

2.1
 1: 500
 odpis
 [Signature]

MAPA DO CELÓW PROJEKTOWYCH

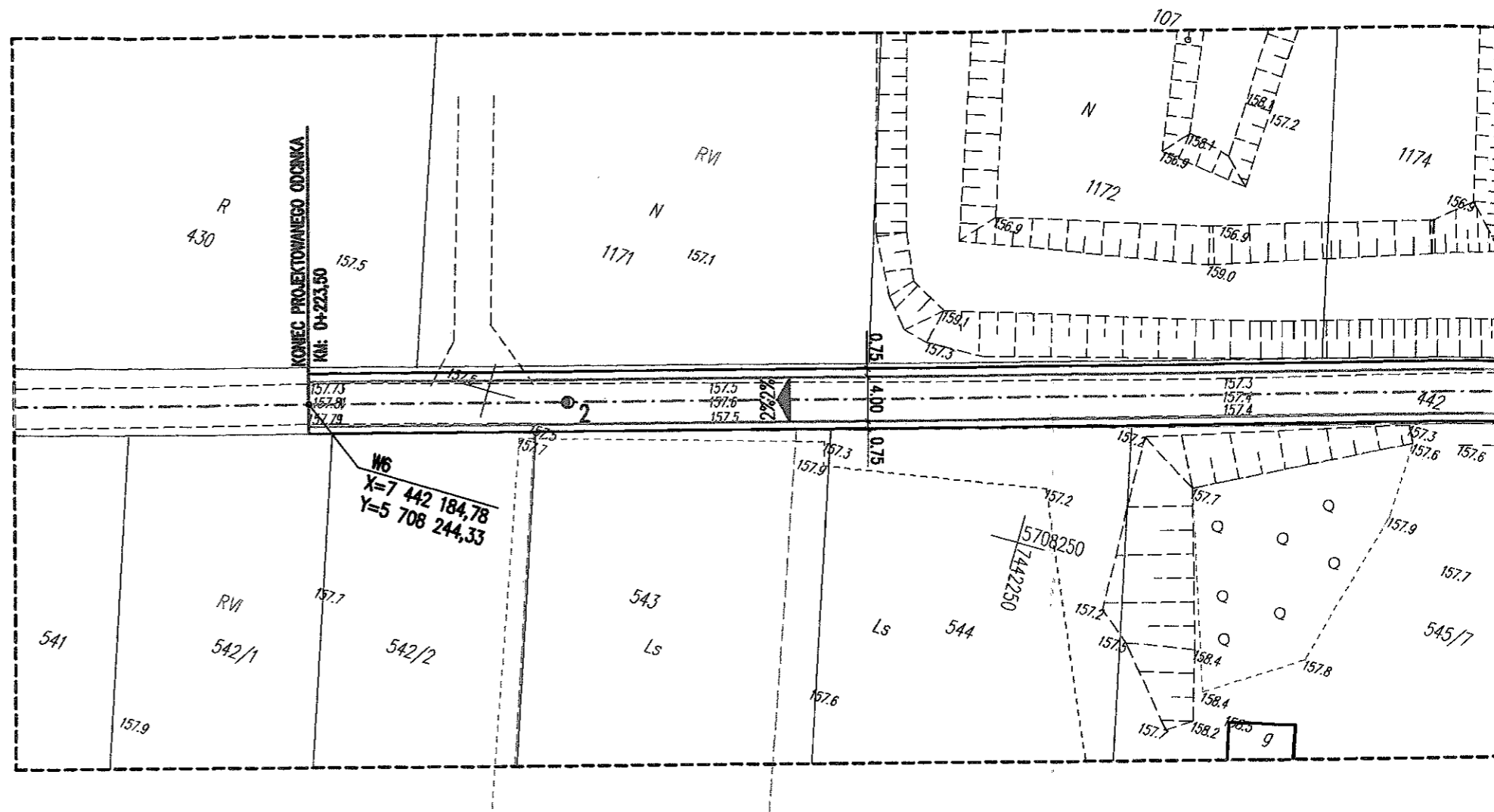
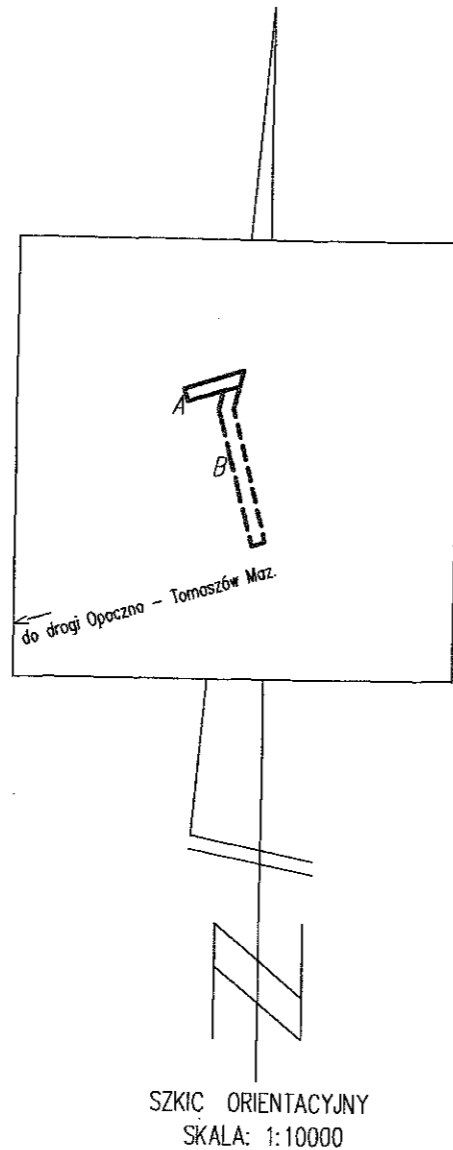
skala 1:500

Arkusz A
 KERG GB.6642.844.2015
 województwo: łódzkie
 powiat: tomaszowski
 gmina: 101605_2 Inowódz
 obręb: Brzustów

Układ współrzędnych "2000/7"
 Poziom odniesienia "Kronsztadt 60"
 Mapa służy do celów projektowych w zakresie pracowania
 i stanowi załącznik do projektu w ZUD.


Stan aktualności na 20.05.2015

Mapę opracowano na podstawie mapy syt. – wys.
 w skali 1:1000, sekcja nr 123342.243, 244
 oraz własnego pomiaru.



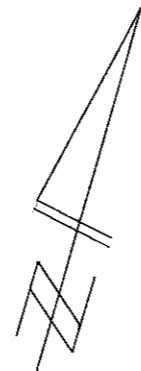
Zakres opracowania: -----

Nie wyklucza się istnienia w terenie innych niwskazanych na niniejszej mapie urządzeń
 które nie były zgłoszone do inwentaryzacji lub których brak jest informacji w instytucjach podziemnych,
 Granice działek wkreślono na podstawie danych ewidencji gruntów.
 Mapa została wykonana bez ustalenia obciążenia służebnościami gruntowymi.
 Oznaczenie i symbol konturu użytku gruntowego który nie jest ujawniony w bazie danych branżowych.
 ewidencji gruntów i budynków:



Punkty osnowy geodezyjnej podlegają ochronie.
 (Prawo Geod. i Kart. – Ust. z dn. 17.05.1989r., Rozp. MSWiA w sprawie ochrony punktów geodezyjnych,
 grawimetrycznych i magnetycznych z dn.15.04.1999r.)

Opoczno, dnia 27.05.2015



LEGENDA:

- krawężł drogi
- - - - - oś drogi
- krawężł pobocza
- - - - - rura osłonowa

OBIEKT	Przebudowa dróg dojazdowych do gruntów rolnych w Brzustowie Nr 116231E i Nr 116233E.	NR RYS.	2.1
NAZWA RYSUNKU	PROJEKT ZAGOSPODAROWANIA TERENU	SKALA	1:500
PROJEKTANT	Imię i nazwisko	Uprawnienia	Data podpis
	mgr inż. Paweł Łaskiewicz	SWK/0048/POOD/13	01.07.2015
AST. PROJEKTANTA	mgr inż. Zbigniew Kucharski		01.07.2015