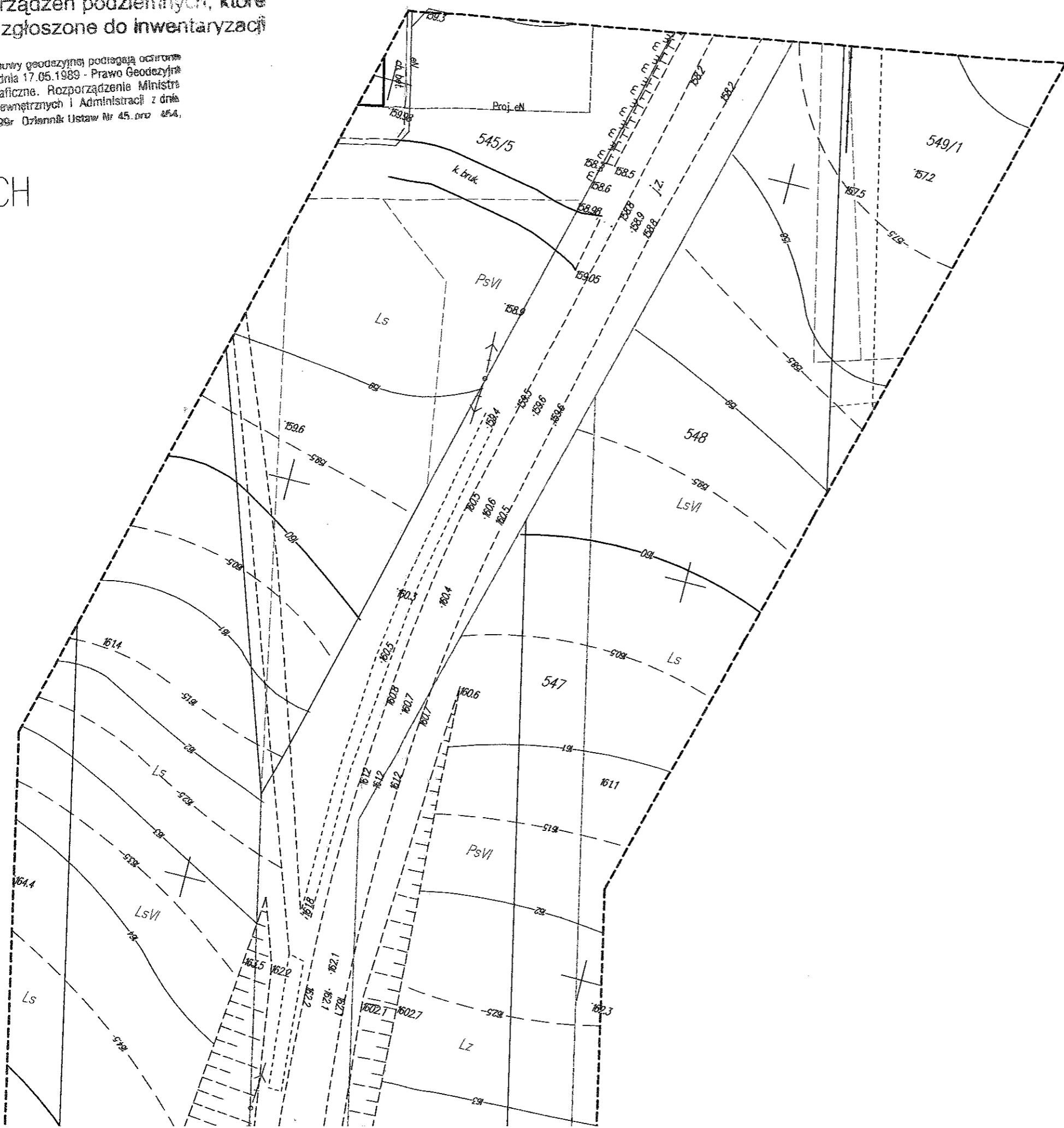


wyklucza się istnienia w terenie  
nie wykazanych na niniejszej  
mapie urządzeń podziemnych, które  
zostały zgłoszone do inwentaryzacji

tytułu ustawy geodezyjnej podlegają ochronie  
z dnia 17.05.1989 - Prawo Geodezyjne  
kartograficzne. Rozporządzenie Ministra  
Pracy i Administracji z dnia  
14.10.99r. Dziennik Ustaw Nr 45, poz. 454.

YCH



Arkusz B

Prówadzca się, że niniejszy dokument został opracowany w wyniku prac geodezyjnych i kartograficznych, których rezultaty zawiera operat techniczny wpisany do ewidencji materiałów państwowego zasobu geodezyjnego i kartograficznego.	
Organ prowadzący państwowy zasób geodezyjny i kartograficzny	STAROSTA TOMASZOWSKI
Identyfikator ewidencyjny materiału zasobu-operatu technicznego	8.1016.2015.1228
Data wpisania operatu technicznego do ewidencji materiałów zasobu	30.06.2015
Nazwisko, nazwisko i podpis funkcyjnie reprezentującej organ	Z up. STAROSTY

Bożena Groszel  
Geodeta w Wydziale  
Geodezyjno-Budowlanym

**GEO-PLAN**  
USŁUGI GEODEZYJNE  
ul. Westerplatte 6b, 26-300 Opoczno  
Zachorzów 57, 26-332 Sławno  
tel. 660 744 250  
NIP 7691559686, REG. 100601288

Nie wyklucza się istnienia w terenie innych nie wykazanych na niniejszej mapie urządzeń podziemnych, które nie były zgłoszone do inwentaryzacji

Wzrosty punkty geodezyjne podlegają ochronie  
ustawa z dnia 17.05.1989 - Prawo Geodezyjne  
i Kartograficzne. Rozporządzenie Ministra  
Spraw Wewnętrznych i Administracji z dnia  
15.04.1999r. Dziennik Ustaw Nr 45, poz. 454.

## MAPA DO CELÓW PROJEKTOWYCH

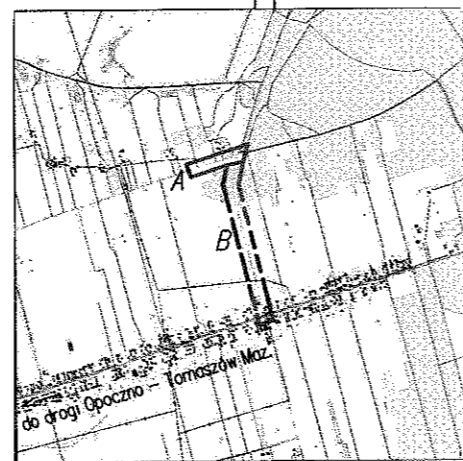
skala 1:500

Arkusze B  
KERG GB.6642.844.2015  
województwo: łódzkie  
powiat: tomaszowski  
gmina: 101605\_2 Inowódz  
obręb: Brzustów

Układ współrzędnych "2000/7"  
Poziom odniesienia "Kronsztadt 60"  
Mapa służy do celów projektowych w zakresie opracowania  
i stanowi załącznik do projektu w ZUD.

Stan aktualności na 20.05.2015

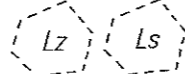
Mapę opracowano na podstawie mapy syt. - wys.  
w skali 1:1000, sekcja nr 123.342.244, 344.042, 044  
oraz własnego pomiaru.



SZKIC ORIENTACYJNY  
SKALA: 1:10000

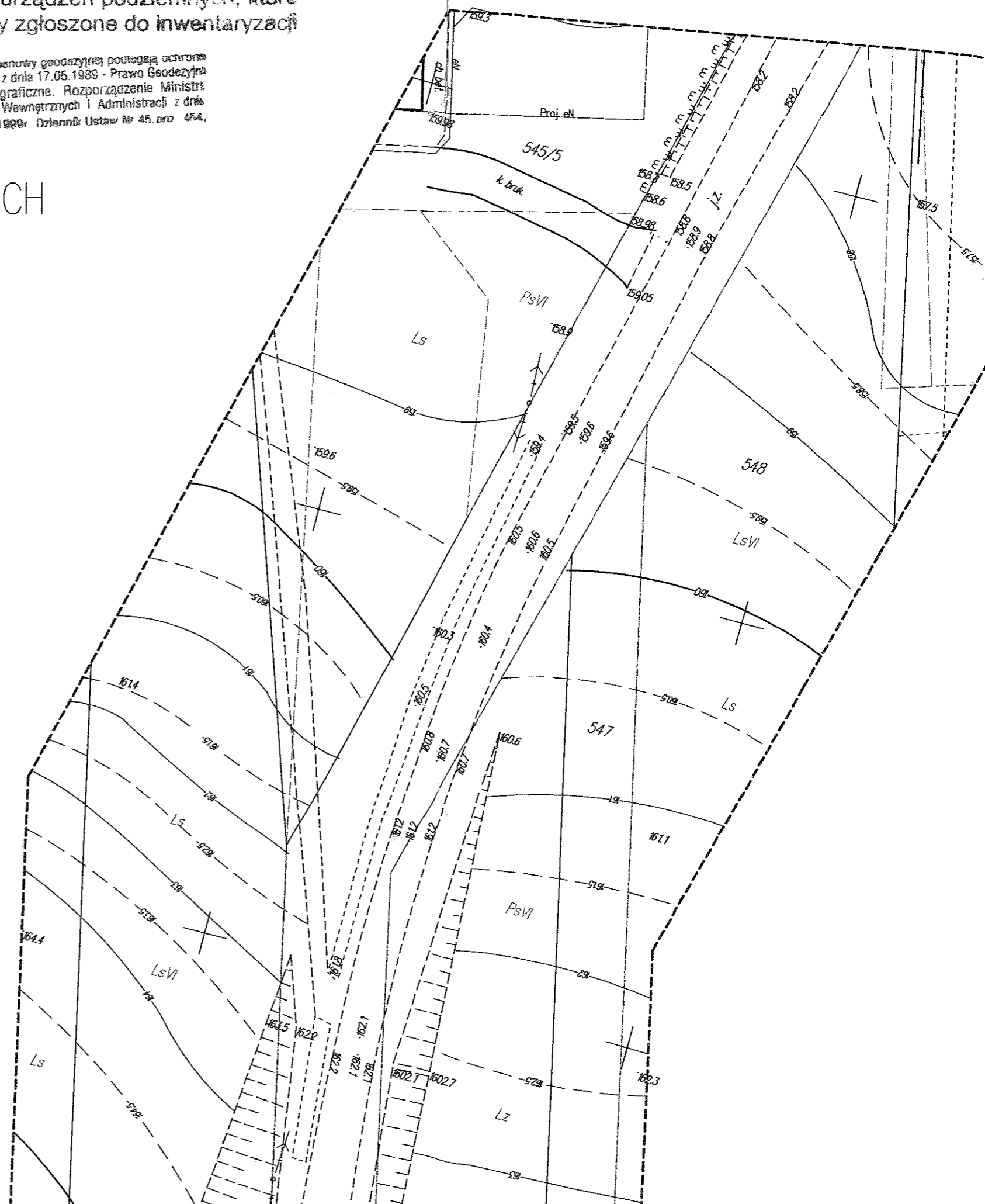
Zakres opracowania: - - - - -

Nie wyklucza się istnienia w terenie innych nie wskazanych na niniejszej mapie urządzeń  
które nie były zgłoszone do inwentaryzacji lub o których brak jest informacji w instytucjach podziemnych,  
Granice działek wkreślono na podstawie danych ewidencji gruntów.  
Mapa została wykonana bez ustalenia obciążenia służebnościami gruntowymi.  
Oznaczenie i symbol konturu użytku gruntowego, który nie jest ujawniony w bazie danych branżowych  
ewidencji gruntów i budynków:

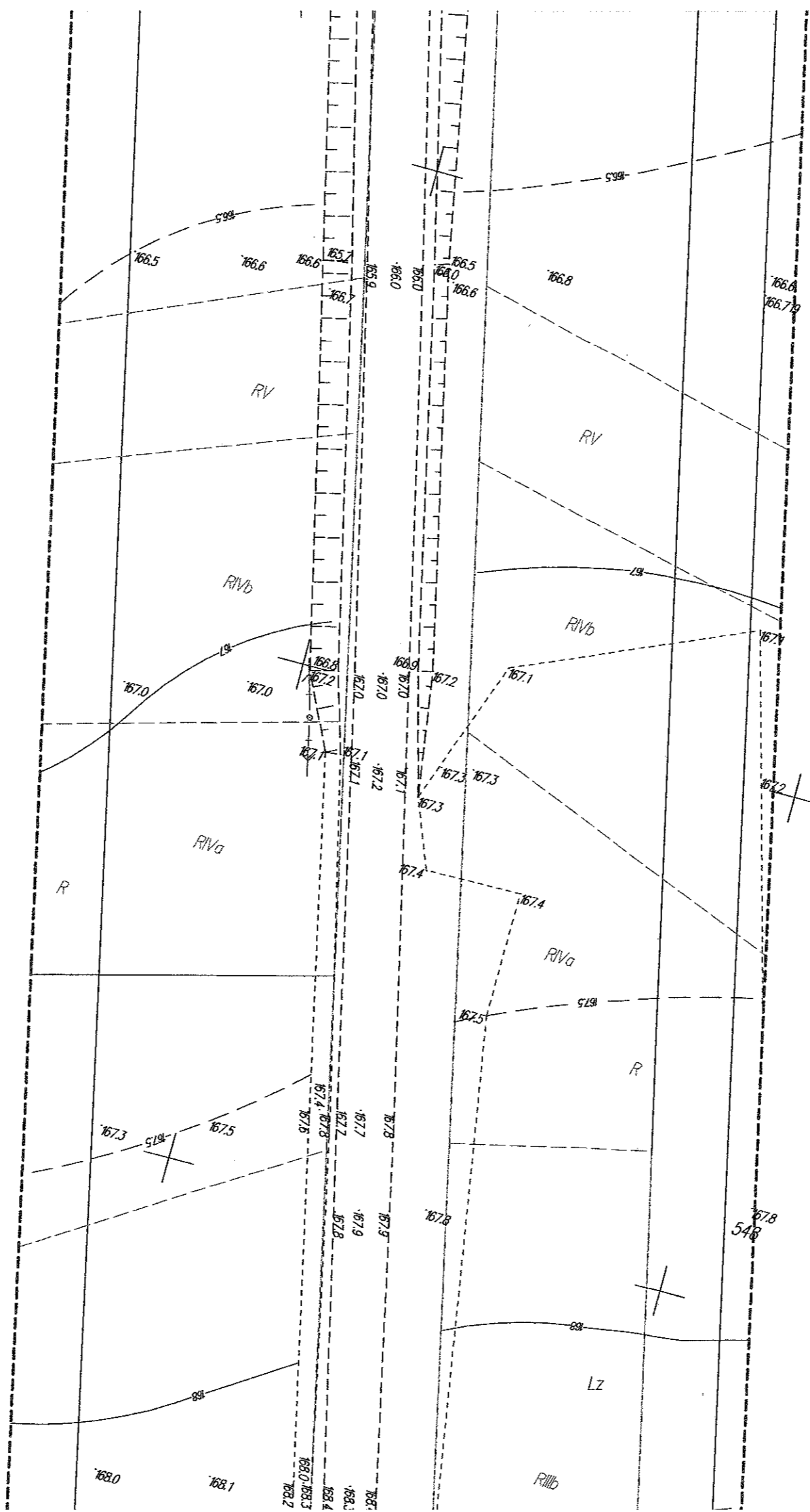


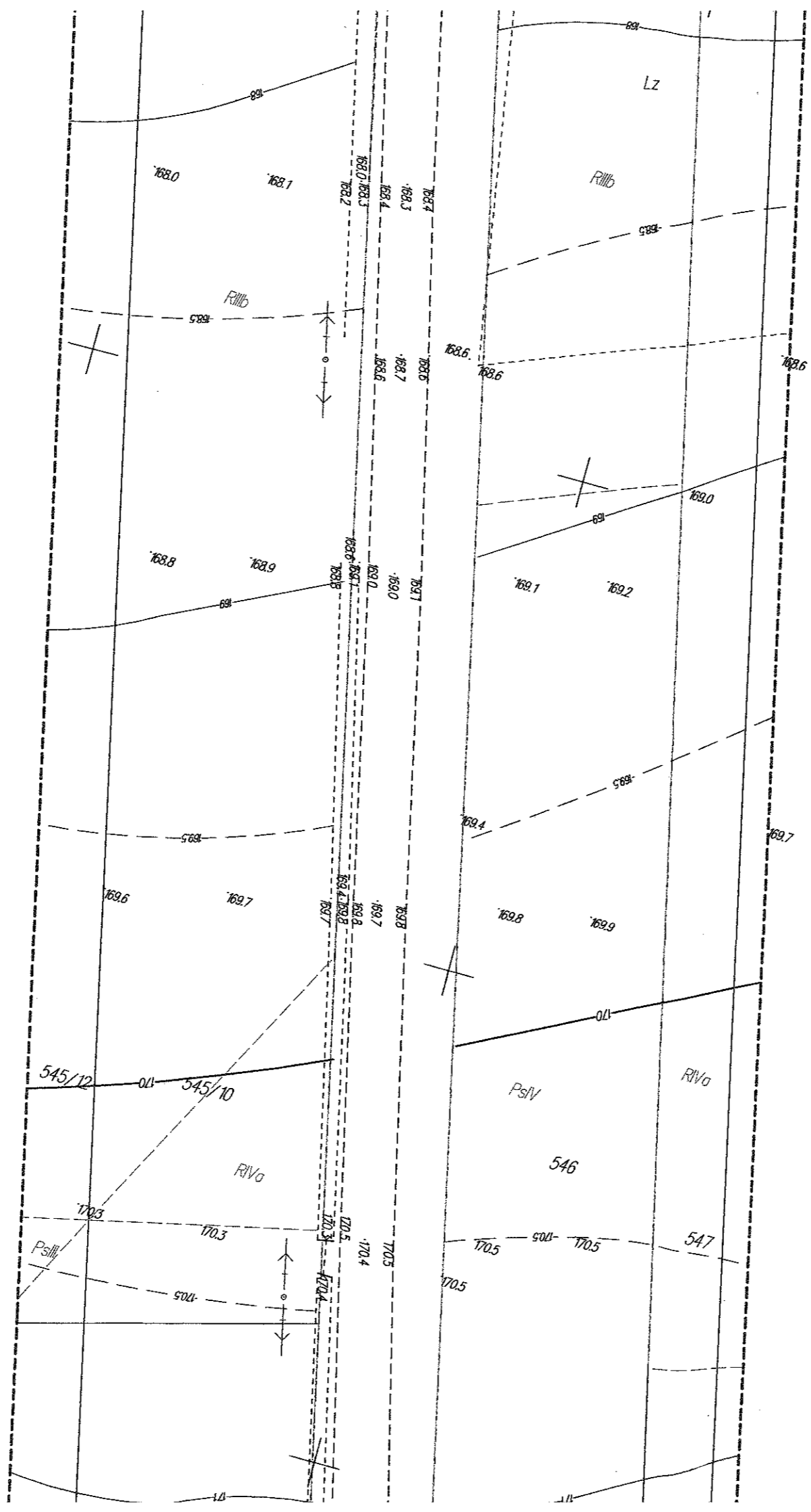
Punkty osnowy geodezyjne podlegają ochronie.  
(Prawo Geod. i Kart. - Ust. z dn. 17.05.1989r., Rozp. MSWiA w sprawie ochrony znaków geodezyjnych,  
grawimetrycznych i magnetycznych z dn. 15.04.1999r.)

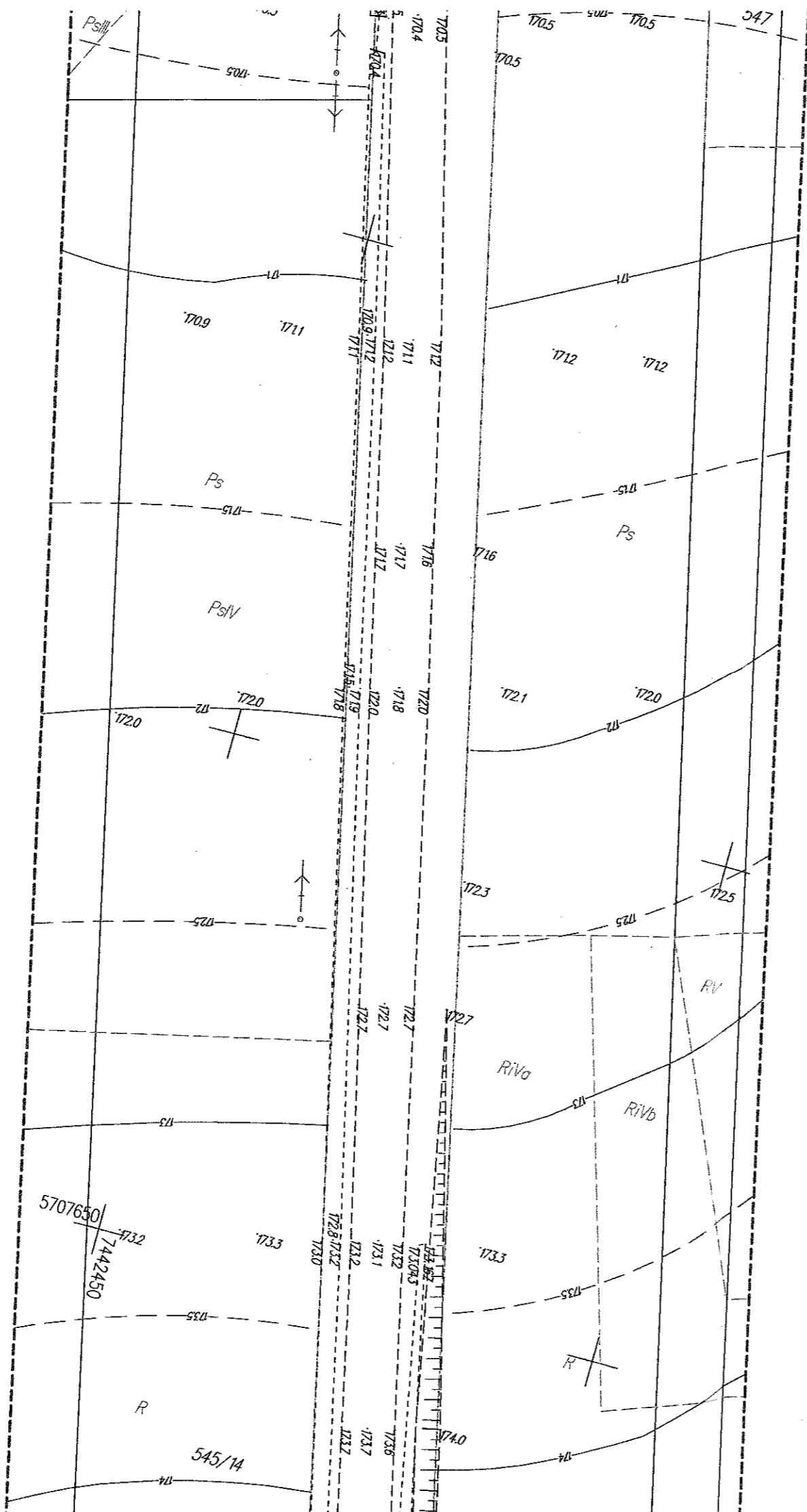
Opoczno, dnia 27.05.2015











PsIII

170.9 171.1

Ps

PsIV

172.0

172.0

172.5

5707650  
7442450

173.3

R

545/14

170.4 170.5 170.5 170.5  
1711 1712 1712  
1717 1718 1718  
1719 1720 1720  
1721 1722 1722  
1727 1727 1727  
1731 1732 1732  
1737 1737 1737  
1740

170.5 170.5 170.5  
1712 1712  
1716 1716  
1721 1720  
1723 1725  
RV  
RV  
RV  
1733 1735  
1740

RV

R

