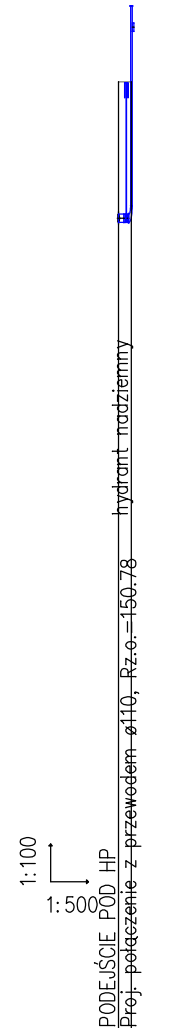
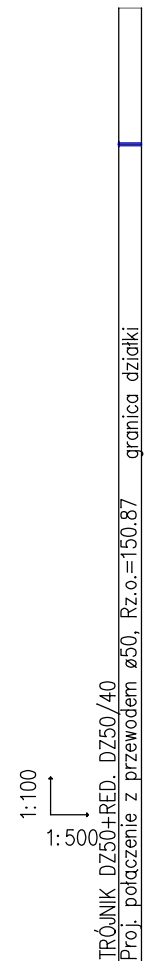
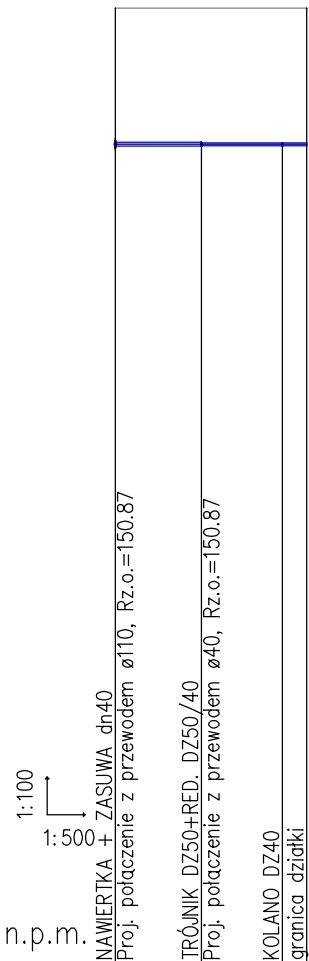


POZIOM PORÓWNAWCZY 140.00 m n.p.m.

RZĘDNA TERENU ISTN.		152.67	152.67	152.67
RZĘDNA OSI RUROCIAGU		150.87	150.87	150.87
ZAGŁĘBIENIE OSI RUROCIAGU		1.80	1.80	1.80
SPADKI, DŁUGOŚCI		0‰		12.65m
ŚREDNICA, MATERIAŁ		ø50 PE100 SDR17 PN10	ø40 PE100 SDR17 PN10	
ODLEGŁOŚCI		0.00	5.70	11.05
HEKTOMETRY			5.35	12.65



<b>JEDNOSTKA PROJEKTOWA:</b> Usługi Projektowe i Nadzór Inwestorski Henryk Gędek 97-300 Piotrków Tryb. ul. Słowackiego 9 tel. kom. +48 504 701 279, tel. (44) 647 39 70		
<b>NAZWA PROJEKTU:</b> SIĘĆ WODOCIĄGOWA Z PRZYŁĄCZAMI DO POSESJI SPAŁA OSIEDLE PGR, GMINA INOWŁÓDŹ		
STADIUM / BRANŻA <b>PROJEKT BUDOWLANY</b> BRANŻA SANITARNA	INWESTOR <b>GMINA INOWŁÓDŹ</b>	
<b>TYTUŁ RYSUNKU:</b> PROFIL PODŁUŻNY SIĘCI WODOC.		
<b>PROJEKTANT:</b> HENRYK GEDEK GP.IV.7342 (58)94	<b>PODPIS:</b>	
<b>SPRAWDZAJĄCY:</b> MGR INŻ. MARIUSZ KOPANIA LOD/1202/POOS/09	<b>PODPIS:</b>	
11.2012r.	<b>SKALA:</b> 1:100/1000	<b>NR RYS.20</b>