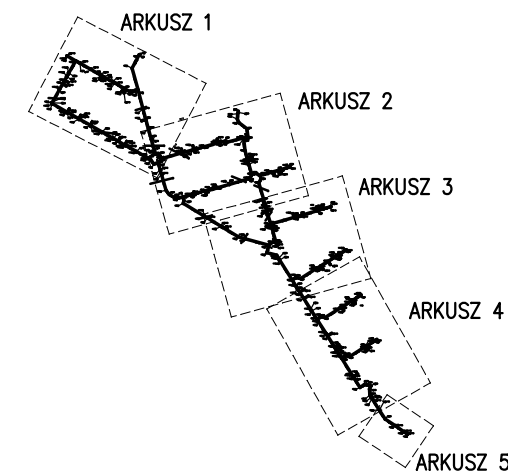


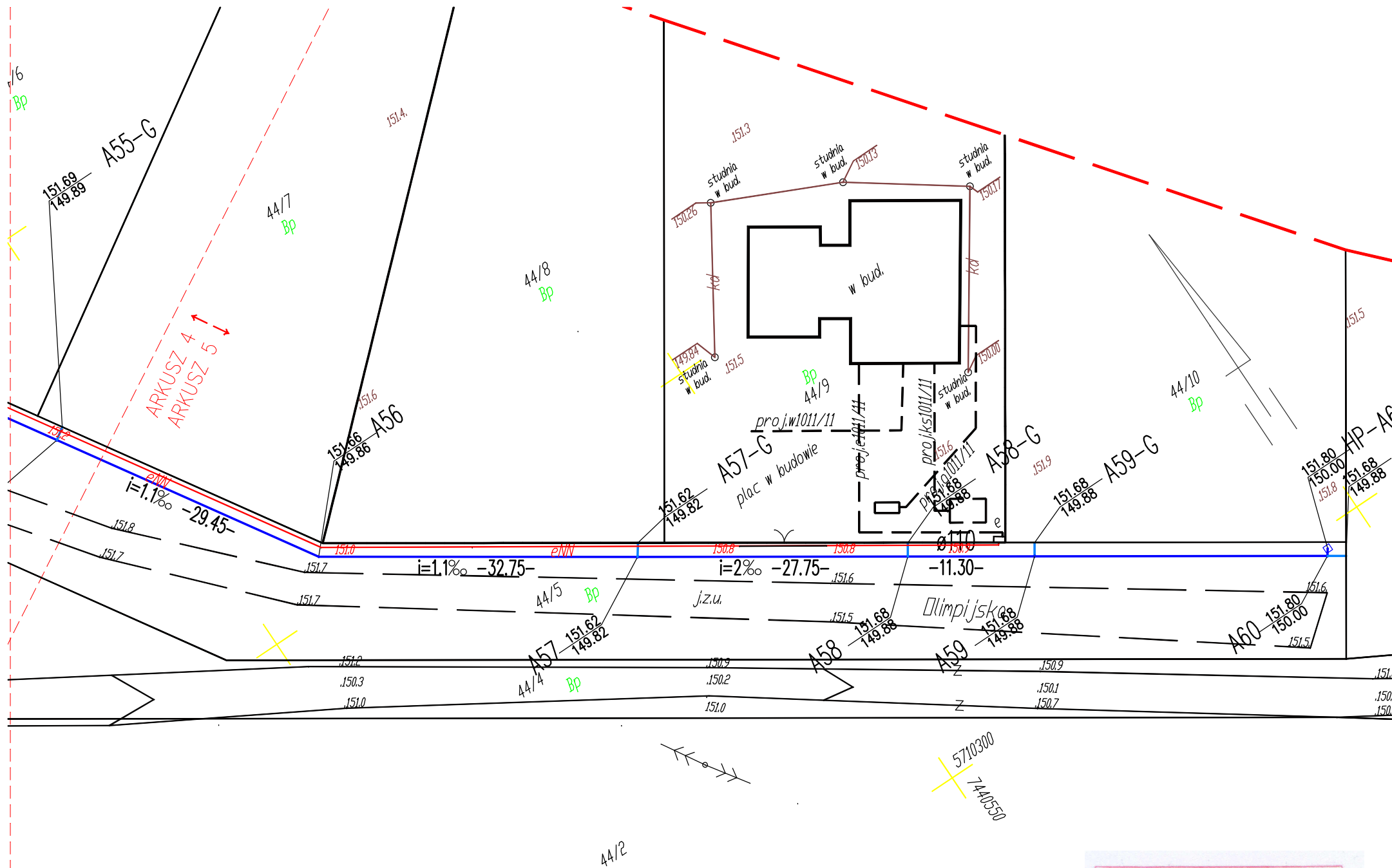
UWAGA
 1. NIE WYKLUCZA SIĘ ISTNIENIA W TERENIE
 NIEZAEWIDENCJONOWANEGO UZBROJENIA
 PODZIEMNEGO.
 2. SKRZYNEK ULICZNYCH DOSTOSOWAĆ DO
 ISTNIEJĄCEJ NIWELETY TERENU

ORIENTACJA:



LEGENDA:

- PROJEKTOWANA
SIEĆ WODOCIAGOWA
- PROJEKTOWANE
PRZYŁĄCZE WODOCIAGOWE:
- OZNACZENIE
HYDRANTU PPOŻ. 152.55 HP-G8
150.75
- OZNACZENIE
GRANICY DZIAŁKI 152.55 G7-G
150.75
- OZNACZENIE
RURY OSŁONOWEJ Rura Ochronna
ø80, L=8.00m
- OZNACZENIE
SĄCZKA MELIORACYJNEGO



woj. łódzkie
 powiat tomaszowski
 jednostka ewidencyjna 101605_2 Inowłódz
 obręb 0007 Spata
 działki nr 38, 42/61, 42/69, 42/149, 42/199, 42/101, 42/102, 42/86, 42/91, 42/262,
 42/124, 42/125, 42/139, 42/263, 42/116, 42/171, 42/201, 42/202, 42/216,
 42/217, 42/228, 42/229, 42/233, 42/235, 42/236, 44/5
 KERK 1436-31/2012

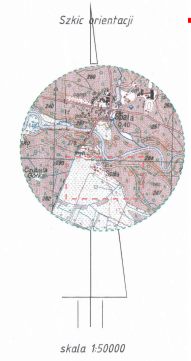
MAPA DO CELÓW PROJEKTOWYCH
 skala 1: 500

Aktualna na dzień: 14.08.2012 r.
 Wykonana z arkusza mapy zasadniczej
 w skali 1: 1000 s. w układzie 65 nr 123.342.074; 083; 131; 133
 oraz w skali 1: 500 s. 123.342.0831
 oraz pomiaru własnego z miesiąca sierpnia 2012 r.
 Osnowa układ 2000
 Pazioim adresienia: Kronstadt H - 60
 Granice wkatowania wg stanu ewidencji gruntów
 Wykonanie niniejszej mapy nie było poprzedzone
 ustaleniami dotyczącymi ewentualnych służebności
 gruntowych obciążających grunty położone
 w granicach projektowanej inwestycji budowlanej.

Usługi Geodezyjne
GEO-MAKS s.c.
 mgr inż. Grzegorz Kłosek, mgr inż. Robert Piłkiewicz
 ul. Mickiewicza 71, 97-200 Tomaszów Maz.
 tel. 887 297 910, fax 501 218 253
 NIP 773-24-48 637 REGON 140598618

WSPÓŁWŁAŚCICIEL
 Arkadiusz Kłimek

Geodezja Uprawniony
 mgr inż. Wiesław Zoski
 ul. Słowackiego 12, 97-200 Tomaszów Maz.
 tel. 887 297 910, fax 501 218 253
 NIP 773-24-48 637 REGON 140598618



Starosta Tomaszowski
 Wydział Geodezji i Gospodarki Nieruchomościami
 Powiatowy Ośrodek Dokumentacji
 Geodezyjnej i Kartograficznej

W obszarze oznaczonym linią
 dokonano aktualizacji treści mapy zasadniczej.
 Dokumenty z pomiaru uzupełniają do 10.08.2012
 zasobu powiatowego w dniu
 i zaewidencjonowano pod nr
 Niniejsza mapa może służyć do celów projektowych.
 Projektowane obiekty budowlane wymagające pozwolenia na
 budowę podlegają wytyczeniu i inwentaryzacji powyższymi
 przez jednostki uprawnione do wykonywania prac geodezyjnych.

Tomaszów Maz. 29.08.2012
 Z up. STAROSTY

Małgorzata Górnica
 Zastępca Naczelnika Wydziału
 Geodezji i Gospodarki Nieruchomościami

Nie wyklucza się istnienia w terenie
 innych nie wykazanych na niniejszej
 mapie urządzeń podziemnych, które
 nie były zgłoszone do inwentaryzacji.

artykuły ustawy geodezyjnej podlegają ochronie
 ustawy z dnia 17.06.1969 - Prawo Geodezyjne
 i Kartograficzne. Rozporządzenie Ministra
 Spraw Wewnętrznych i Administracji z dnia
 14.04.1996e. Ochrona Urzędów Nr 45,wp. 454

JEDNOSTKA PROJEKTOWA: Usługi Projektowe i Nadzór Inwestorski Henryk Gędek 97-300 Plotków Tryb. ul. Słowackiego 9 tel. kom. +48 504 701 279, tel. (44) 647 39 70	
NAZWA PROJEKTU: SIEĆ WODOCIAGOWA Z PRZYŁĄCZAMI DO POSESJI SPAŁA OSIEDLE PGR, GMINA INOWŁÓDZ	
STADIUM / BRANŻA PROJEKT BUDOWLANY BRANŻA SANITARNA	INWESTOR GMINA INOWŁÓDZ
TYTUŁ RYSUNKU: PROJEKT ZAGOSPODAROWANIA TERENU - ARKUSZ 5	
PROJEKTANT: HENRYK GEDEK GP.IV.7342 (58)94	PODPIS:
SPRAWDZAJĄCY: MGR INZ. 11.2012r. MARIUSZ KOPANIA LOD/1202/POSS/09	PODPIS:
11.2012r.	SKALA: 1:500 NR RYS. 5