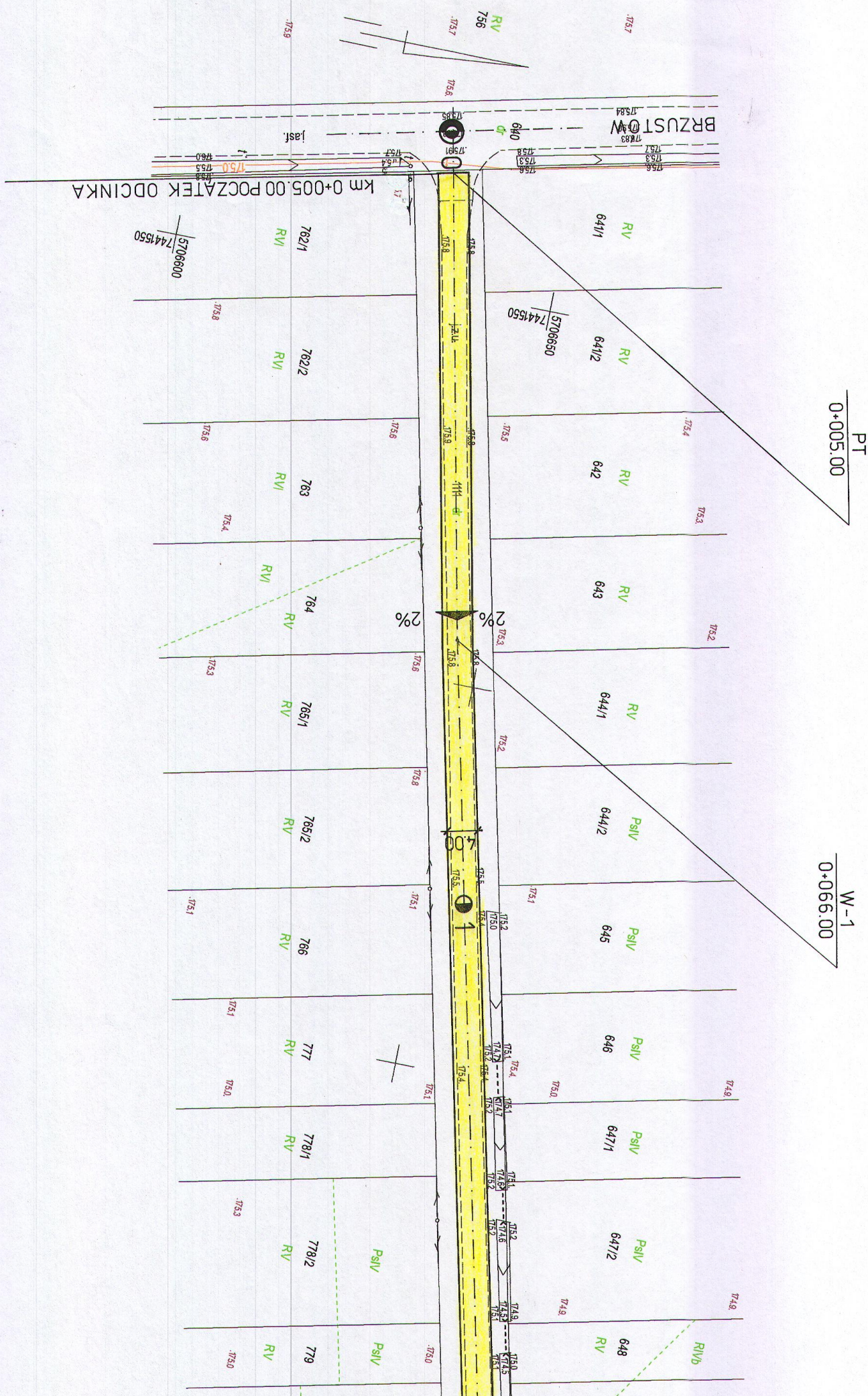

BRZUSTÓW
km 0+005.00 POCZĄTEK ODCINKA
PT
0+005.00
W-1
0+066.00
jasf.
5706600
7441550
5706650
7441550
2%
2%
4.00
1
756
640
641/1
641/2
642
643
644/1
644/2
645
646
647/1
647/2
648
762/1
762/2
763
764
765/1
765/2
766
777
778/1
778/2
779
RV
RVI
PsIV
RIVb

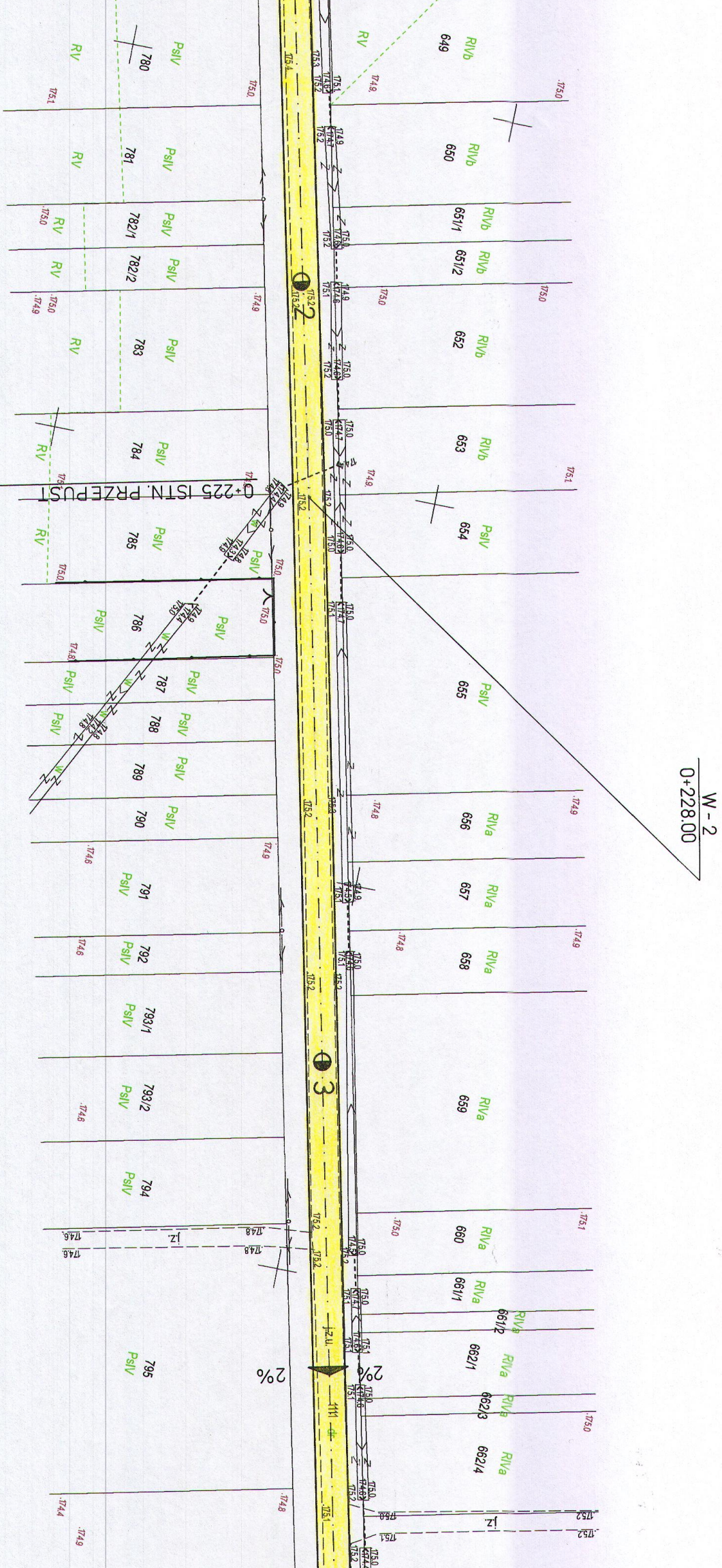
W - 2
0+228.00
0+225 ISTN. PRZEPUST
2
3
2%
2%
j.z.
j.z.u.
649
650
651/1
651/2
652
653
654
655
656
657
658
659
660
661/1
661/2
662/1
662/3
662/4
780
781
782/1
782/2
783
784
785
786
787
788
789
790
791
792
793/1
793/2
794
795
RIVb
RIVa
PsIV
RV
175.0
175.1
174.9
174.8
174.6
174.4
175.2

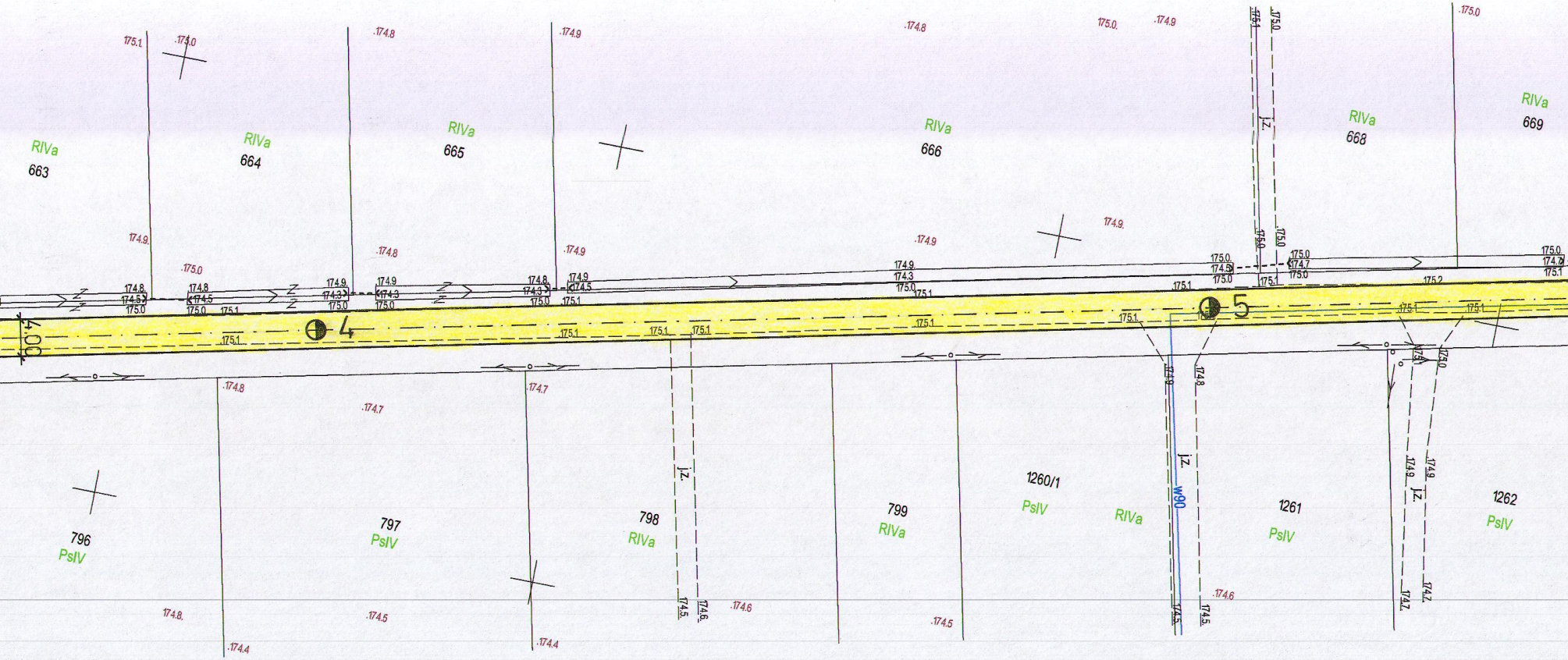
4.00
⊕4
⊕5
RIVa
663
RIVa
664
RIVa
665
RIVa
666
RIVa
668
RIVa
669
796
PsIV
797
PsIV
798
RIVa
799
RIVa
1260/1
PsIV
RIVa
1261
PsIV
1262
PsIV
j.z.
w90
175.1
174.9
174.8
174.5
175.0
174.3
174.7
174.4
174.6
175.2
174.2

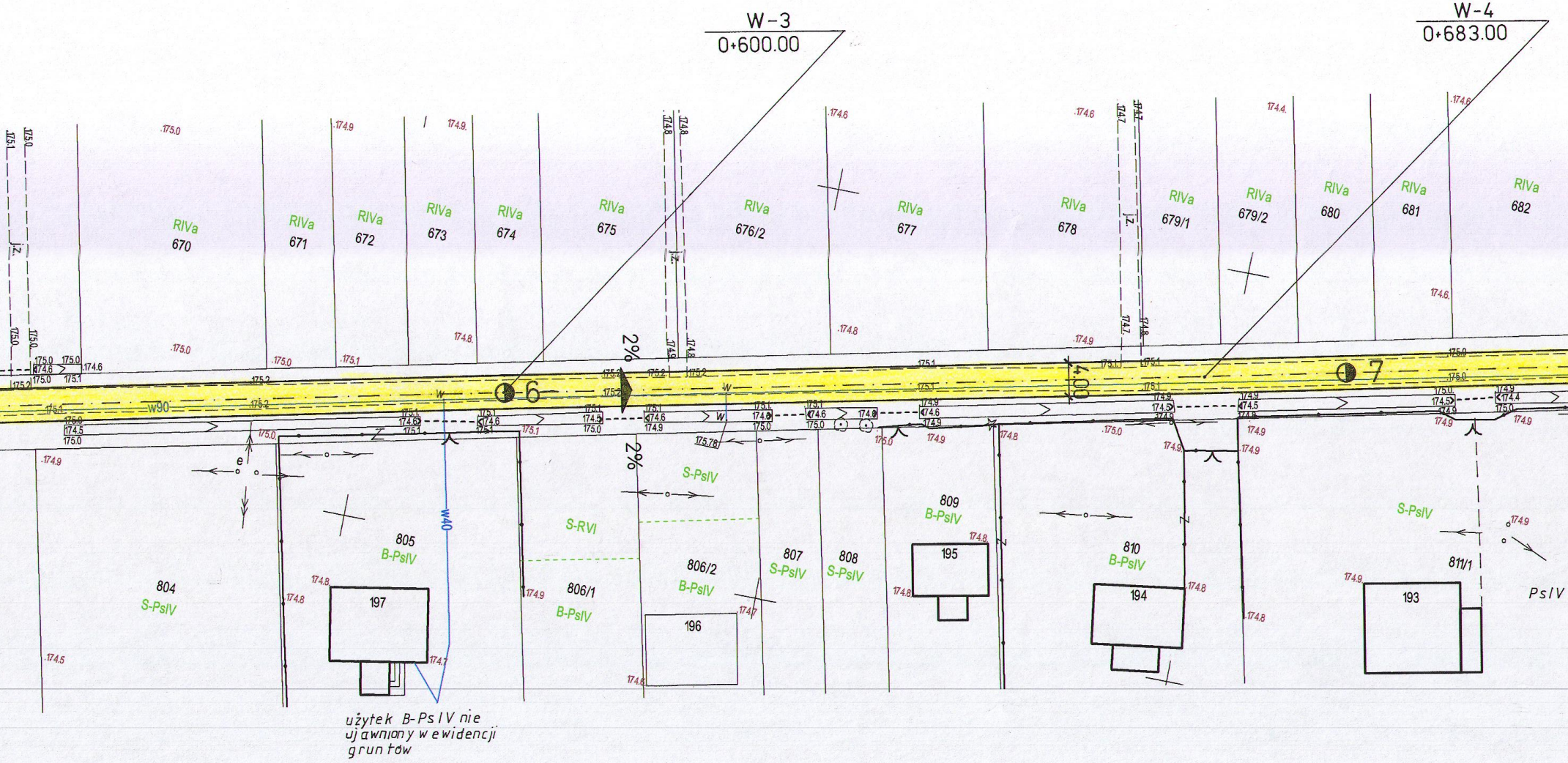
W-3
0+600.00
W-4
0+683.00
RIVa
670
RIVa
671
RIVa
672
RIVa
673
RIVa
674
RIVa
675
RIVa
676/2
RIVa
677
RIVa
678
RIVa
679/1
RIVa
679/2
RIVa
680
RIVa
681
RIVa
682
j.z.
175.0
174.9
174.8
174.6
174.4
174.7
175.1
175.2
w90
w40
W
Z
e
6
7
2%
2%
4.00
175.76
804
S-PsIV
805
B-PsIV
197
S-RVI
806/1
B-PsIV
806/2
B-PsIV
196
S-PsIV
807
S-PsIV
808
S-PsIV
809
B-PsIV
195
810
B-PsIV
194
S-PsIV
811/1
193
PsIV
174.5
użytek B-PsIV nie
ujawniony w ewidencji
gruntów

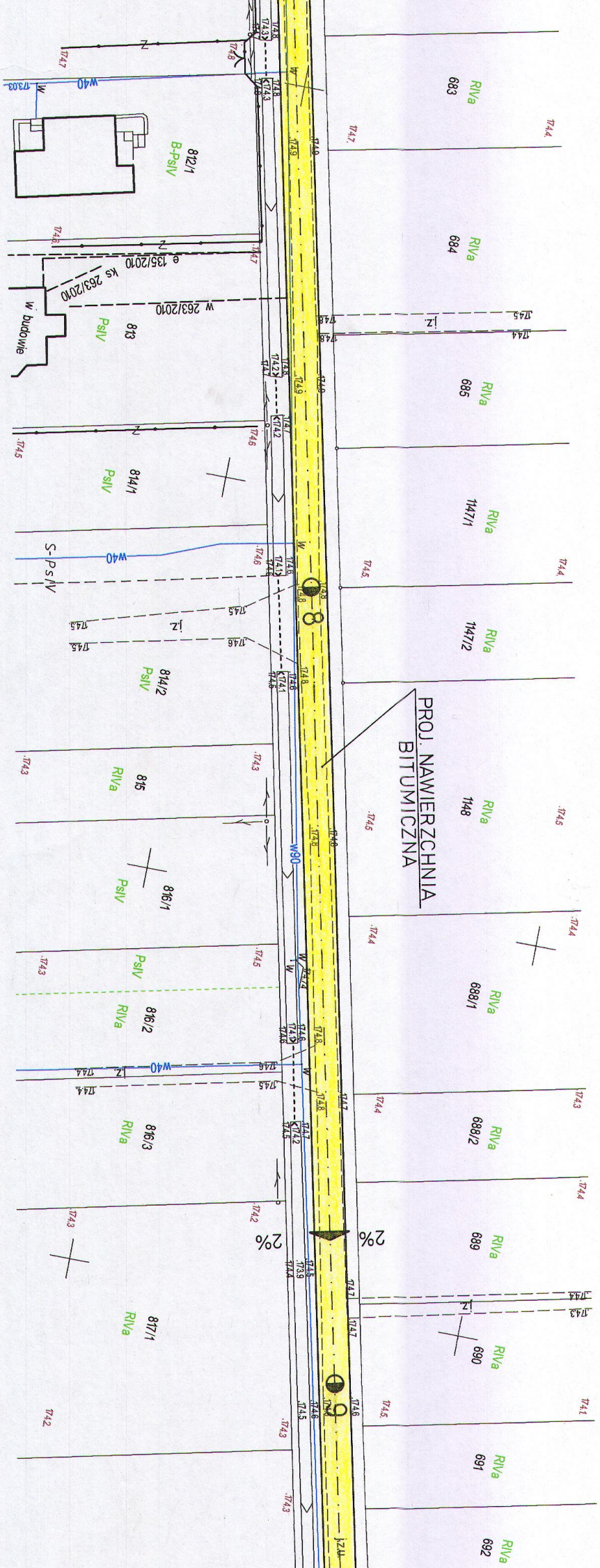
PROJ. NAWIERZCHNIA BITUMICZNA
683 RIVa
684 RIVa
812/1 B-PsIV
813 PsIV
w budowie
e 135/2010
ks 263/2010
w 263/2010
685 RIVa
814/1 PsIV
1147/1 RIVa
S-PsIV
w40
1147/2 RIVa
814/2 PsIV
j.z.
815 RIVa
1148 RIVa
w90
816/1 PsIV
688/1 RIVa
816/2 PsIV RIVa
816/3 RIVa
688/2 RIVa
689 RIVa
2%
2%
817/1 RIVa
690 RIVa
691 RIVa
692 RIVa
8
9
173.03

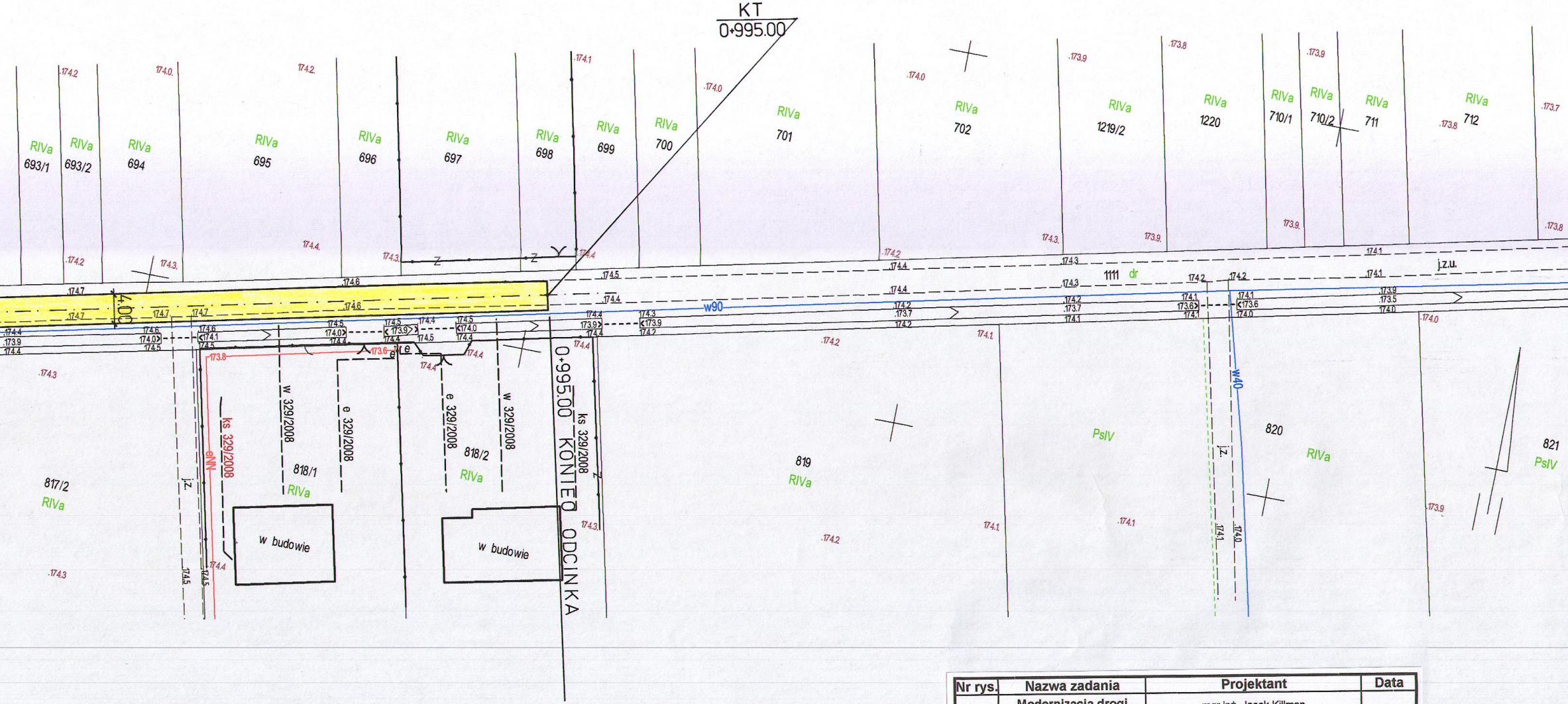
KT
0+995.00
0+995.00 KONIEC ODCINKA
4.00
RIVa
693/1
693/2
694
695
696
697
698
699
700
701
702
1219/2
1220
710/1
710/2
711
712
817/2
818/1
818/2
819
820
821
PsIV
1111 dr
j.z.u.
j.z.
w90
w40
eNN
ks 329/2008
w 329/2008
e 329/2008
w budowie
Z
174.0
174.1
174.2
174.3
174.4
174.5
174.6
174.7
173.6
173.7
173.8
173.9

Nr rys.	Nazwa zadania	Projektant	Data
4	Modernizacja drogi dojazdowej do gruntów rolnych (nr dz. 1111) w m. Brzustów	mgr inż. Jacek Killman upr. proj. nr 126/92 Sk-ce w specjaln. konstr. - inż. w zakresie dróg i mostów par.2 ust.1 pkt.1 i par.13 ust.1 pkt.3 lit.b	luty 2013 r.
	Tytuł rysunku	Podpis	
	PLAN ZAGOSPODAROWANIA TERENU		
Nr str.	Inwestor		Skala
18	GMINA INOWŁÓDZ ul. Spalska 2 97-215 Inowłódz		1/500

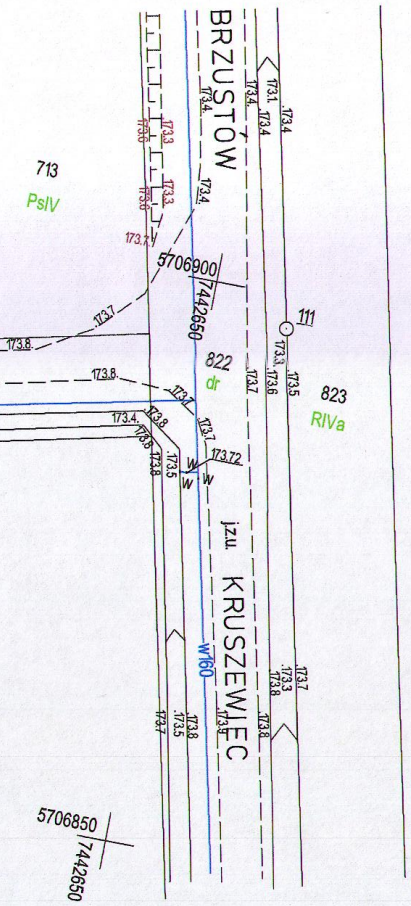
713
PsIV
BRZUSTÓW
5706900
7442650
822
dr
111
823
RIVa
824
RIVa
w160
jz.u.
KRUSZEWIEC
5706850
7442650
173.4
173.7
173.8
173.3
173.6
173.5
173.72

woj. łódzkie
powiat tomaszowski
jednostka ewidencyjna 101605_2 Inowłódz
obręb 0001 Brzustów
działka nr 1111
KERG 1500-47/2012

MAPA DO CELÓW PROJEKTOWYCH

skala 1: 500

Aktualna na dzień: 14.02.2013 r.
Wykonana z arkusza mapy zasadniczej
w skali 1: 1000 układ 65 s. 123.344.091, 123.344.092, 123.344.044
oraz pomiaru własnego z miesiąca lutego 2013 r.
Osnowa układ 2000
Poziom odniesienia: Kronsztadt H - 60
Granice wkartowano wg stanu ewidencji gruntów
Wykonanie niniejszej mapy nie było poprzedzone
ustaleniami dotyczącymi ewentualnych służebności
gruntowych obciążających grunty położone
w granicach projektowanej inwestycji budowlanej.

Szkic orientacji

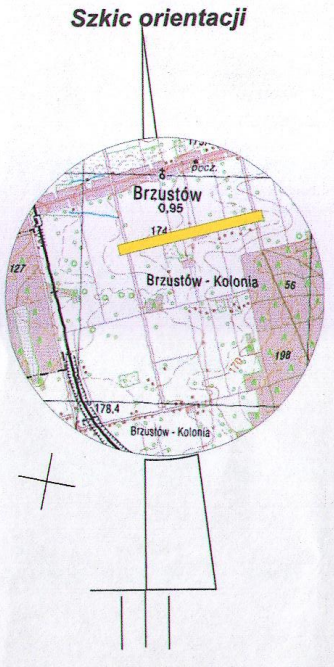
Brzustów
0,95
174
Brzustów - Kolonia
127
56
198
178,4
Brzustów - Kolonia

skala 1:50000

Starosta Tomaszowski
Wydział Geodezji i Gospodarki Nieruchomościami
Powiatowy Ośrodek Dokumentacji
Geodezyjnej i Kartograficznej
W obszarze oznaczonym linią ....
dokonano aktualizacji treści mapy zasadniczej.
[illegible] z pomiaru uzupełniającego przyjęto do
zasobu powiatowego w dniu 13. MAR. 2013
i zaewidencjonowano pod nr 1500-3211.2013
Niniejsza mapa może służyć do celów projektowych
Projektowane obiekty budowlane wymagające pozwolenia na
budowę podlegają wytyczeniu i inwentaryzacji powykonawczej
przez jednostki uprawnione do wykonywania prac geodezyjnych.
Tomaszów Maz. 13. MAR. 2013 Z up. STAROSTY
Robert [illegible]
Geodeta w Wydziale Geodezji
i Gospodarki Nieruchomościami

Nie wyklucza się istnienia w terenie
innych nie wykazanych na niniejszej
mapie urządzeń podziemnych, które
nie były zgłoszone do inwentaryzacji

Punkty osnowy geodezyjnej podlegają ochronie
ustawa z dnia 17.05.1989 - Prawo Geodezyjne
i Kartograficzne. Rozporządzenie Ministra
Spraw Wewnętrznych i Administracji z dnia
15.04.1999r. Dziennik Ustaw Nr 45 poz. 454

Usługi Geodezyjne
GEO-MAKS s.c.
mgr inż. Łukasz Klimek, inż. Robert Pichola
ul.Mireckiego 71, 97-200 Tomaszów Maz.
tel. 667 257 670, tel. 501 268 253
NIP 773-24-48-637 REGON 100898618

WSPÓŁWŁAŚCICIEL
Łukasz Klimek

Geodeta Uprawniony
inż. Władysław Zasadni
Nr Upr. Zaw. 1231