woj. łódzkie
powiat tomaszowski
gm. Inowłódz
w. Inowłódz
ul. Zamkowa działki 1101/1, 1102/1, 1103/1, 1104/1

MAPA
SYTUACYJNO - WYSOKOŚCIOWA
z geodezyjną inwentaryzacją urządzeń podziemnych

Skala 1: 500

Mapa służy do celów projektowych

Aktualna na dzień: 2003.11.19
Opracowano na podstawie istniejącej mapy zasadniczej
w skali 1:1000 arkusz 123.431.114
oraz pomiaru własnego z miesiąca listopada 2003r.
Osnowa układ „1965"
Poziom odniesienia: Kronsztadt
Granice wkartowano wg stanu ewidencji gruntów
Oraz stanu na gruncie.

Firma GEODEZJA
Marta Kocubińska
ul. Św. Antoniego 34/8
97-200 Tomaszów Maz.
tel. (044) 724-95-42
NIP 773-150-18-03 REG.592199678

GEODETA UPRAWNIONY
mgr inż. Marek Kocubiński
Nr uprawnień 16120 wyd. przez Głównego Geodetę Kraju

2003-11-27
1437-328/2003
2003-11-27

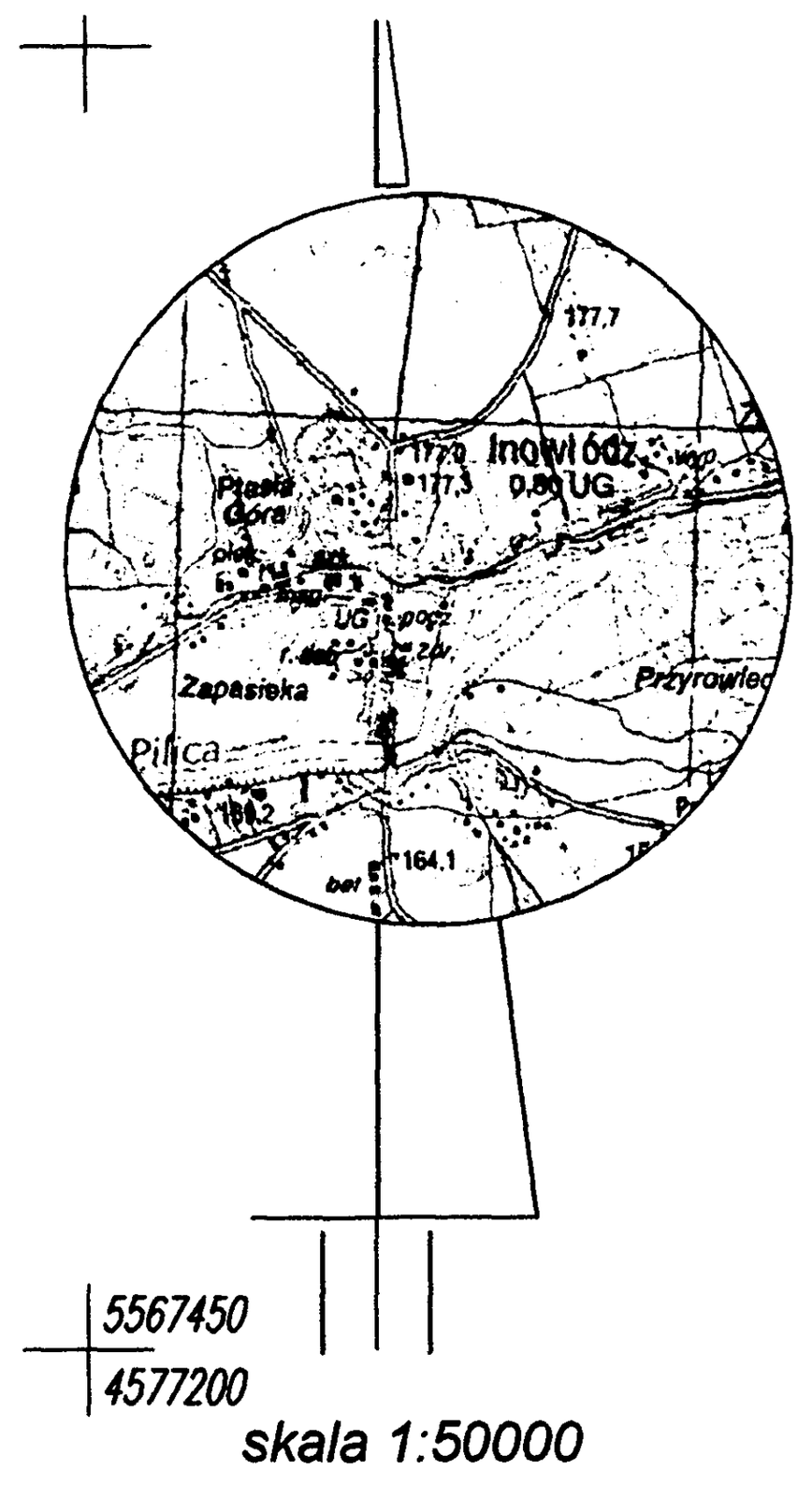

5567450
4577200
skala 1:50000

OPRACOWANIE GEODEZYJNE DLA PRZYŁĄCZA KABLOWEGO		
Punkt	X	Y
1e	5567274,00	4577260,90
2e	5567281,65	4577261,45
3e	5567305,15	4577247,50
4e	5567307,50	4577246,50
5e	5567333,75	4577248,75

STAROSTWO POWIATOWE
Wydział Architektury i Budownictwa
97-200 Tomaszów Maz.
ul. Barlickiego 23

Załącznik do decyzji
z dnia 14.02.2007 r.,
znak WAB.7351/-46/07
o zatwierdzeniu projektu budowlanego i pozwoleniu na budowę

INSPEKTOR
mgr inż. Urszula Koziorowska

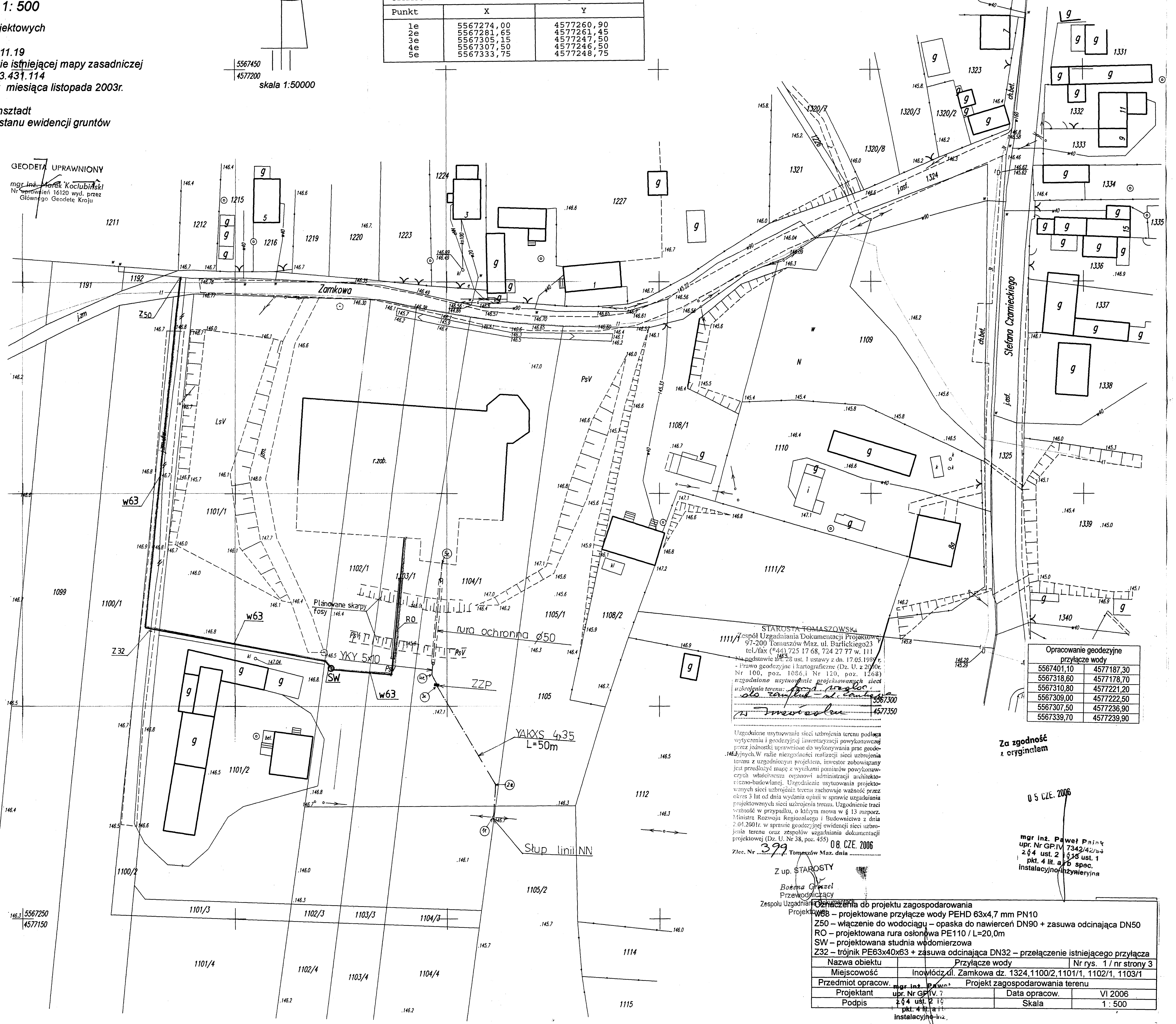

STAROSTA TOMASZOWSKI
Zespół Uzgadniania Dokumentacji Projektowej
97-200 Tomaszów Maz. ul. Barlickiego23
tel./fax (*44) 725 17 68, 724 27 77 w. 111
Na podstawie art. 28 ust. 1 ustawy z dn. 17.05.1989 r. - Prawo geodezyjne i kartograficzne (Dz. U. z 2000r. Nr 100, poz. 1086,i Nr 120, poz. 1268) *uzgodniono usytuowanie projektowanych sieci uzbrojenia terenu:* przyłącz wodoc. do zamkn. ul. Zamkowej w Inowłodzu

Uzgodnione usytuowanie sieci uzbrojenia terenu podlega wytyczeniu i geodezyjnej inwentaryzacji powykonawczej przez jednostki uprawnione do wykonywania prac geodezyjnych. W razie niezgodności realizacji sieci uzbrojenia terenu z uzgodnionym projektem, inwestor zobowiązany jest przedłożyć mapę z wynikami pomiarów powykonawczych właściwemu organowi administracji architektoniczno-budowlanej. Uzgodnienie usytuowania projektowanych sieci uzbrojenia terenu zachowuje ważność przez okres 3 lat od dnia wydania opinii w sprawie uzgadniania projektowanych sieci uzbrojenia terenu. Uzgodnienie traci ważność w przypadku, o którym mowa w § 13 rozporz. Ministra Rozwoju Regionalnego i Budownictwa z dnia 2.04.2001r. w sprawie geodezyjnej ewidencji sieci uzbrojenia terenu oraz zespołów uzgadniania dokumentacji projektowej (Dz. U. Nr 38, poz. 455)

Zlec. Nr 399 Tomaszów Maz. dnia 08 CZE. 2006

Z up. STAROSTY
Bożena Groszel
Przewodniczący
Zespołu Uzgadniania Dokumentacji Projektowej

5567300
4577350

Opracowanie geodezyjne przyłącze wody	
5567401,10	4577187,30
5567318,60	4577178,70
5567310,80	4577221,20
5567309,00	4577222,50
5567307,50	4577236,90
5567339,70	4577239,90

Za zgodność z oryginałem

05 CZE. 2006

mgr inż. Paweł Pająk
upr. Nr GP.IV 7342/42/94
z § 4 ust. 2 i § 13 ust. 1 pkt. 4 lit. a i b spec. instalacyjno-inżynieryjna

Oznaczenia do projektu zagospodarowania
W63 – projektowane przyłącze wody PEHD 63x4,7 mm PN10
Z50 – włączenie do wodociągu – opaska do nawierceń DN90 + zasuwa odcinająca DN50
RO – projektowana rura osłonowa PE110 / L=20,0m
SW – projektowana studnia wodomierzowa
Z32 – trójnik PE63x40x63 + zasuwa odcinająca DN32 – przełączenie istniejącego przyłącza

Nazwa obiektu	Przyłącze wody		Nr rys. 1 / nr strony 3
Miejscowość	Inowłódz ul. Zamkowa dz. 1324,1100/2,1101/1, 1102/1, 1103/1		
Przedmiot opracow.	Projekt zagospodarowania terenu		
Projektant	mgr inż. Paweł ... upr. Nr GP.IV. 7...	Data opracow.	VI 2006
Podpis	z § 4 ust. 2 i § ... pkt. 4 lit. a i ... instalacyjno-inż.	Skala	1 : 500

STAROSTWO POWIATOWE
Wydział Architektury i Budownictwa
97-200 Tomaszów Maz.
ul. Barlickiego 23

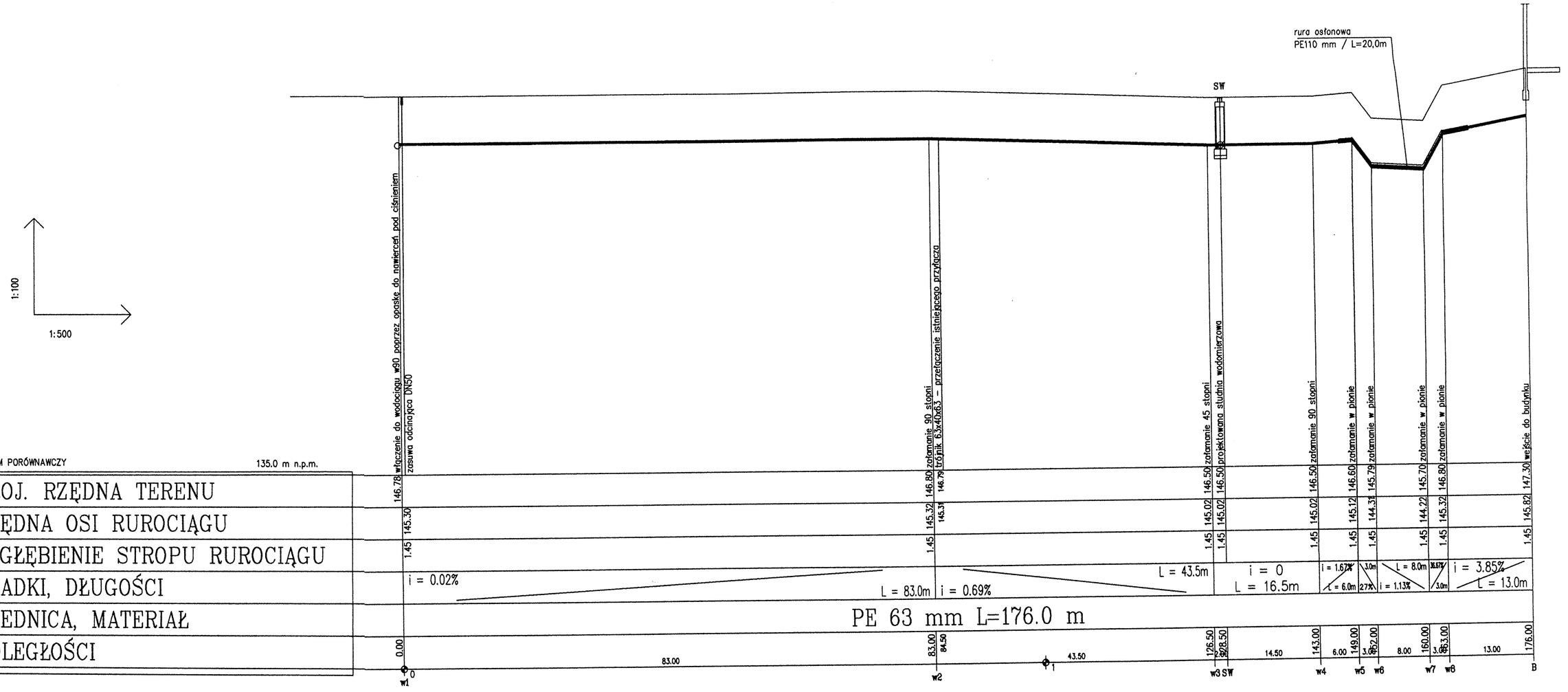

POZIOM PORÓWNAWCZY	135.0 m n.p.m.
PROJ. RZĘDNA TERENU	146.78 146.80 146.79 146.50 146.50 146.50 146.60 145.79 145.70 146.80 147.30
RZĘDNA OSI RUROCIĄGU	145.30 145.32 145.31 145.02 145.02 145.02 145.12 144.31 144.22 145.32 145.82
ZAGŁĘBIENIE STROPU RUROCIĄGU	1.45 1.45 1.45 1.45 1.45 1.45 1.45 1.45 1.45 1.45 1.45
SPADKI, DŁUGOŚCI	i = 0.02% L = 83.0m i = 0.69% L = 43.5m i = 0 L = 16.5m i = 1.67% L = 6.0m 2.7% 3.0m i = 1.13% L = 8.0m 3.67% 3.0m i = 3.85% L = 13.0m
ŚREDNICA, MATERIAŁ	PE 63 mm L=176.0 m
ODLEGŁOŚCI	0.00 83.00 83.00 84.50 126.50 128.50 143.00 149.00 152.00 160.00 163.00 176.00

Nazwa obiektu	Przyłącze wody		
Przedmiot oprac.	Profil przyłącza wody		
Miejscowość	Inowłódz ul. Zamkowa dz. 1324, 1100/2, 1101/1, 1102/1, 1103/1		
Skala	1 : 500 : 100	Data opracow.	VI 2006
Nr rysunku/strony	2 / 4	Projektant	mgr inż. Paweł Pająk upr. Nr GP.IV. 7342/42/94 z § 4 ust. 2 i § 13 ust. 1 pkt. 4 lit. a i b spec. instalacyjno-inżynieryjna