



powiat tomaszowski  
jednostka ewidencyjna 101605\_2 Inowit  
obręb 0003 Inowitdz  
działka nr 1412/2  
KERG 1437-46/2013

**MAPA DO CEŁÓW PROJEKTOWYCH**

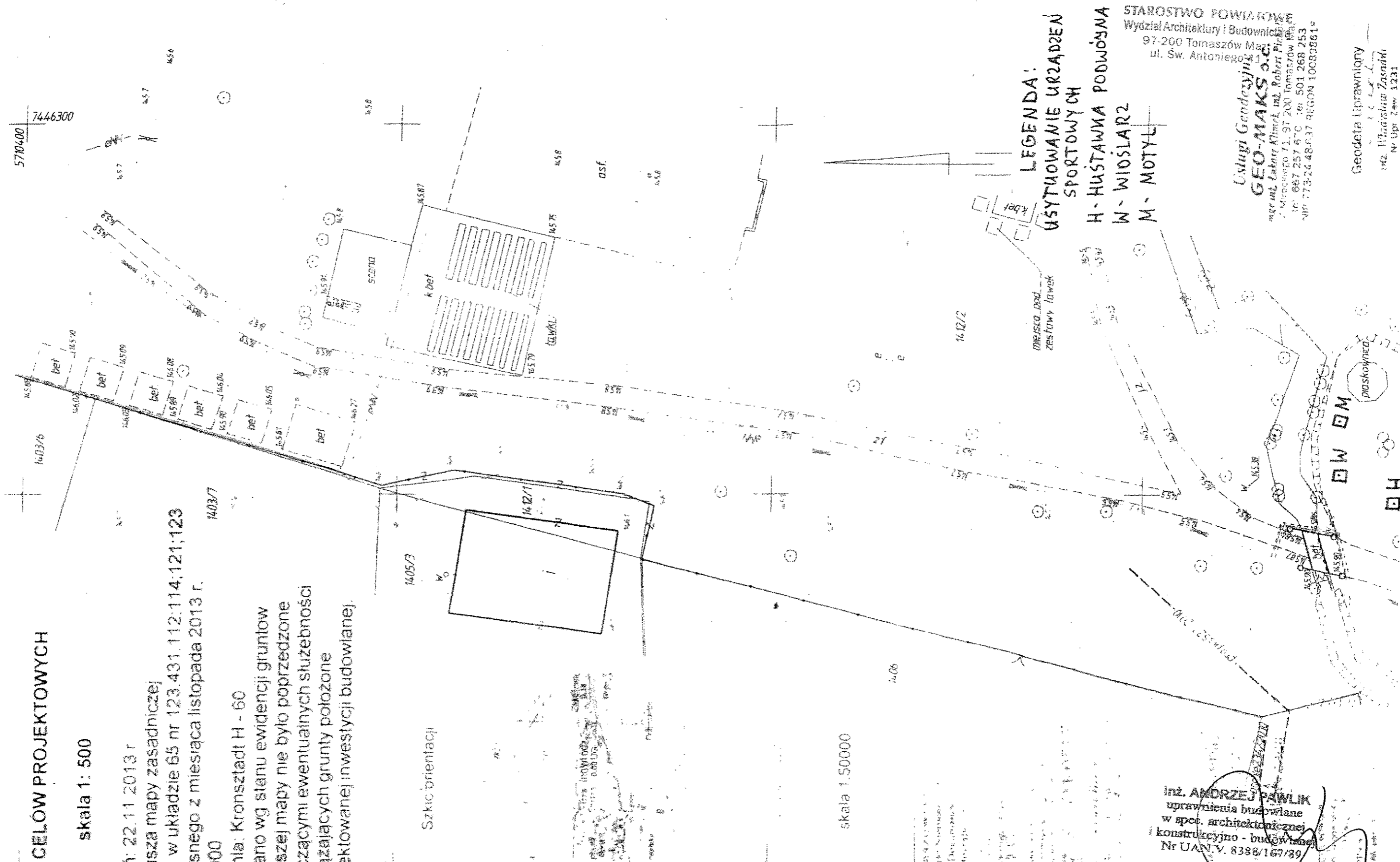
skala 1: 500

Aktualna na dzień: 22.11.2013 r.  
Wykonana z arkusza mapy zasadniczej  
w skali 1: 1000 s. w układzie 65 nr 123.431.112.114.121.123  
oraz pomiaru własnego z miesiąca listopada 2013 r.  
Osnowa układ 2000

Poziom odniesienia: Kronsztadt H - 60  
Granice wkarbowano wg stanu ewidencji gruntów  
Wykonanie niniejszej mapy nie było poprzedzone  
ustaleniami dotyczącymi ewentualnych służebności  
gruntowych obciążających grunty położone  
w granicach projektowanej inwestycji budowlanej.

Szkic orientacji

skala 1:50000



**LEGENDA:**  
USYTUOWANIE URZĄDZEŃ  
SPORTOWYCH  
H - HUŚTAWKA PODWÓJNA  
W - WIOSŁARZ  
M - MOTYL

STAROSTWO POWIATOWE  
Wydział Architektury i Budownictwa  
97-200 Tomaszów Maz.  
ul. Św. Antoniego 11  
inż. inż. Robert Firsiński  
ul. Piłsudskiego 71, 97-200 Tomaszów Maz.  
tel. 667 257 670 fax 501 268 253  
NIP 773-24-48-63 REGON 100898619


Usługi Geodezyjne  
**GEO-MAKS s.c.**

Geodeta Uprawniony  
inż. Witold Witkowski  
Nr Upr. Zaw. 1231

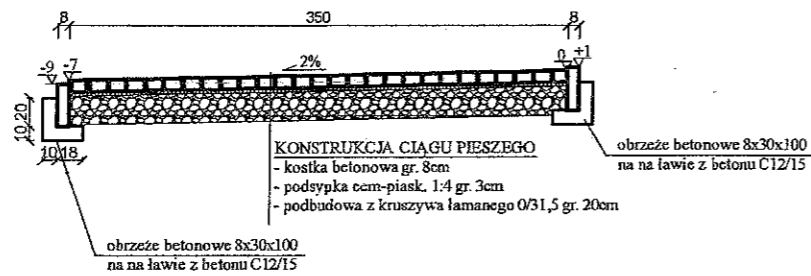
inż. ANDRZEJ PAWLIK  
uprawnienia budowlane  
w spec. architektonicznej  
i konstrukcyjno - budowlanej  
Nr UAN.V. 8388/167/89

OBIEKT	Remont ciągu pieszego w centrum Inowitdz – w kierunku kościoła św. Idziego. Etap II, nr ewid. działek 1412/2,1394.		NR RYS.	3
NAZWA RYSUNKU	PLAN USYTUOWANIA URZĄDZEŃ SPORTOWYCH		SKALA	1:500
PROJEKTANT	Imię i nazwisko	Uprawnienia	Data i podpis	
	tech. Henryk Wójtowicz	WZDP-221/D/66	HENRYK WÓJTOWICZ 06.10.2014 r.	
AST. PROJEKTANTA	mgr inż. Zbigniew Kucharski	uprawnienia budowlane w spec. architektonicznej	inż. ANDRZEJ PAWLIK 06.10.2014 r.	

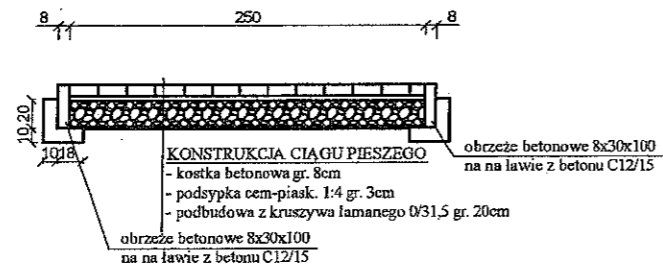
**PRZEKRÓJ KONSTRUKCYJNY CIĄGU PIESZEGO**  
na odcinku 0+179,00 - 0+206,50



**PRZEKRÓJ KONSTRUKCYJNY CIĄGU PIESZEGO**  
na odcinku 0+206,50 - 0+281,50 i 0+306,5 - 0+314,00



**PRZEKRÓJ KONSTRUKCYJNY CIĄGU PIESZEGO**  
na odcinku 0+281,50 - 0+306,50



OBIEKT	Remont ciągu pieszego w centrum Inowłódza-w kierunku kościoła św. Idziego. Etap II, działki nr ewid. 1412/2,1394.	NR RYS.	5
NAZWA RYSUNKU	PRZEKROJE KONSTRUKCYJNE	SKALA	1: 50
PROJEKTANT	Imię i Nazwisko	Uprawnienia	Data i podpis
	tech. Henryk Wójtowicz	upr. bud. pr. sroj. i wykonawca w zakresie dróg nr WZDP-22140/66 ZD 06.10.2014	<b>HENRYK WÓJTOWICZ</b>
AST. PROJEKT	mgr inż. Zbigniew Kucharski	ul. Piłkowska 26/10, 26-300 Opatów tel. (18-44) 754 27 72 11 12 413 805	06.10.2014 r.