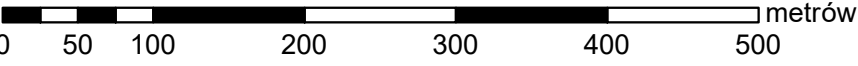


MAPA GOSPODARCZO-PRZEGLĄDOWA  
DRZEWOSTANÓW

OBREBU  
BRZUSTÓW

GMINA:  
Inowłódz - obszar wiejski  
POWIAT  
tomaszowski  
WOJEWÓDZTWO  
łódzkie









































Stan na 05.09.2025 r.  
POWIERZCHNIA OGÓLNA: 60,65 ha (60,6473 ha)  
SKALA: 1 : 5 000  
ARKUSZ 2(2)

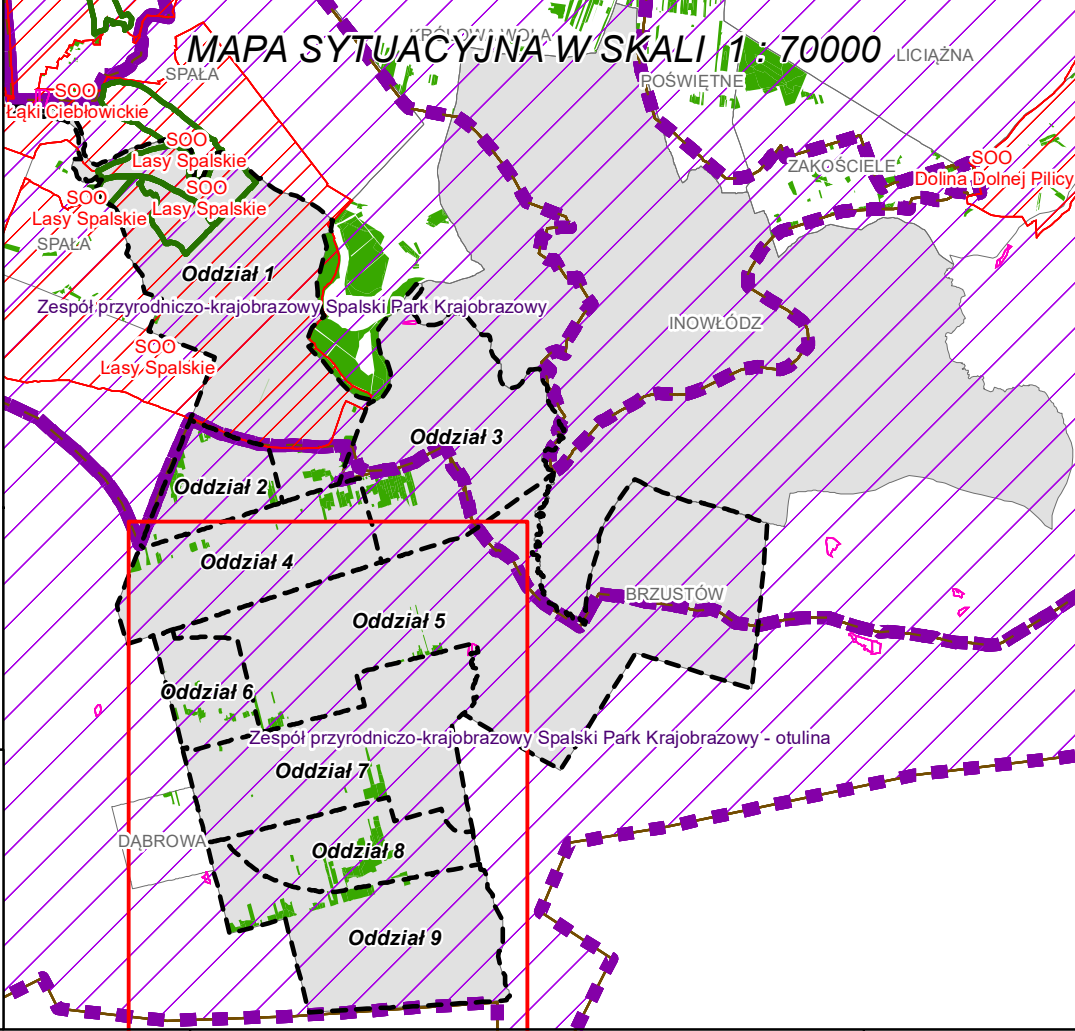


Grunty  
obróbu  
DĄBROWA

- Granica oddziału
- Granica pododdziału
- Granica działek ewidencyjnych
- Granica powierzchni niestanowiących wyłączenia (PNSW)
- Tory kolejowe
- Droga leśna
- Droga publiczna
- Ciek
- Linia energetyczna, telekomunikacyjna, rurociąg
- Pozostałe obiekty liniowe

- Granicę kompleksów od lasów innej własności
- Granicę współwłasności z inną własnością
- Granicę gruntów przeznaczonych do zalesienia
- Kasownik
- Osobliwości przyrodnicze punktowe
- Osobliwości przyrodnicze powierzchniowe
- Opis oddziału
- Opis pododdziału
- Opis pododdziału z lasami poza ewidencją

Grunty leśne zalesione				
grunty leśne niezalesione	I klasa zalesione	od 21 lat do wieku rębności	rębne starsze	
				sosna (SO), modrzew (MD)
				świerk (SW)
				jodła (JD), daglezią (DG)
				dąb (DB), dąb czerwony (DB.C)
				buk (BK), grab (GB)
				jesion (JS), klon (KL), jawor (JW), wiąz (WZ), czereśnia (CZR.P)
				olsza (OL)
				brzoza (BRZ), robinia akacjowa (AK)
				lipa (LP), osika (OS), topola (TP), wierzba (WB)
				Pozostałe grunty leśne
				Plazowina liściasta/iglasta



Mapę sporządzono na podstawie mapy ewidencyjnej obrębu ewidencyjnego **BRZUSTÓW**  
Układ współrzędnych PL-1992

Wykonał: Maciej Samowski  
Sprawdziła: Anna Sulik

Opracowanie:  
**TAXUS.UL**  
Taxus UL Sp. z o.o.  
ul. Ochocka 14  
02-495 Warszawa  
www.taxusul.com.pl