

GEZ

Zabytki nieruchome Gminy Inowłódz

# KARTA ADRESOWA ZABYTKU NIERUCHOMEGO nr 1

3. Miejscowość:

1. Nazwa:

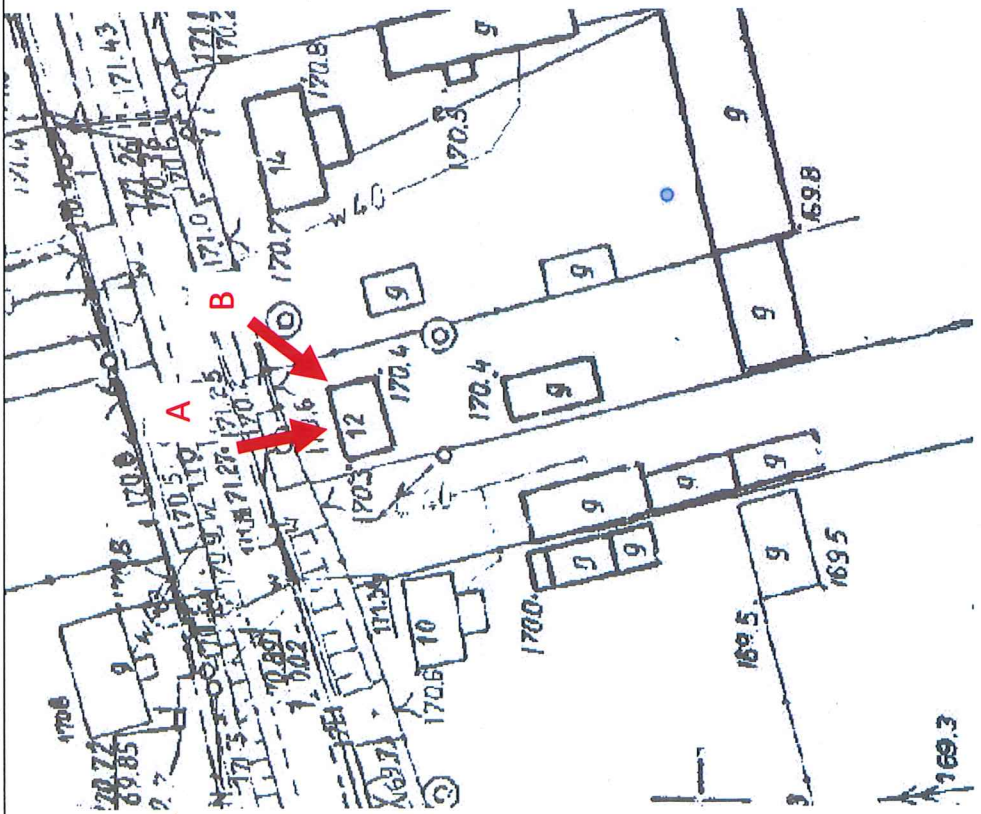
Dom

2. Czas powstania:

kon. XIX w. – pocz. XX w.

Brzustów

8. Fotografia z opisem wskazującym orientację albo mapa z zaznaczonym stanowiskiem archeologicznym:



4. Adres:

ulica Brzustów

nr 12

5. Przynależność administracyjna:

województwo łódzkie

powiat tomaszowski

gmina Inowłódz

obręb ewidencyjny 0001 Brzustów

nr ewid. działki 586

6. Formy ochrony:

nr rejestru


data wpisu do rejestru

7. Opracowanie karty adresowej:

autor Marek Iskierka

data 23.05.2017 r.

podpis



GEZ

Zabytki nieruchome Gminy Inowłódz

# KARTA ADRESOWA ZABYTKU NIERUCHOMEGO nr 2

3. Miejscowość:

Brzustów

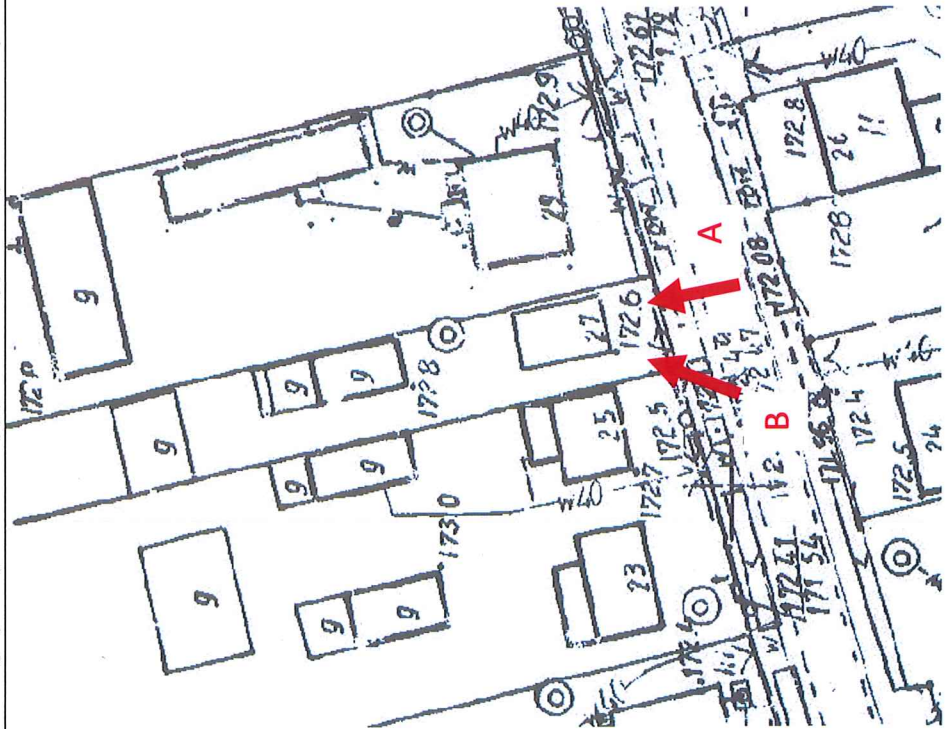
1. Nazwa:

Dom

2. Czas powstania:

kon. XIX w. – pocz. XX w.

8. Fotografia z opisem wskazującym orientację albo mapa z zaznaczonym stanowiskiem archeologicznym:



A



B

4. Adres:

ulica Brzustów

nr 27

5. Przynależność administracyjna:

województwo łódzkie

powiat tomaszowski

gmina Inowłódz

obręb ewidencyjny 0001 Brzustów

nr ewid. działki 1215

6. Formy ochrony:

nr rejestru


data wpisu do rejestru

7. Opracowanie karty adresowej:

autor Marek Iskierka

data 23.05.2017 r.

podpis



GEZ

Zabytki nieruchome Gminy Inowłódz

# KARTA ADRESOWA ZABYTKU NIERUCHOMEGO nr 3

3. Miejscowość:

**Brzustów**

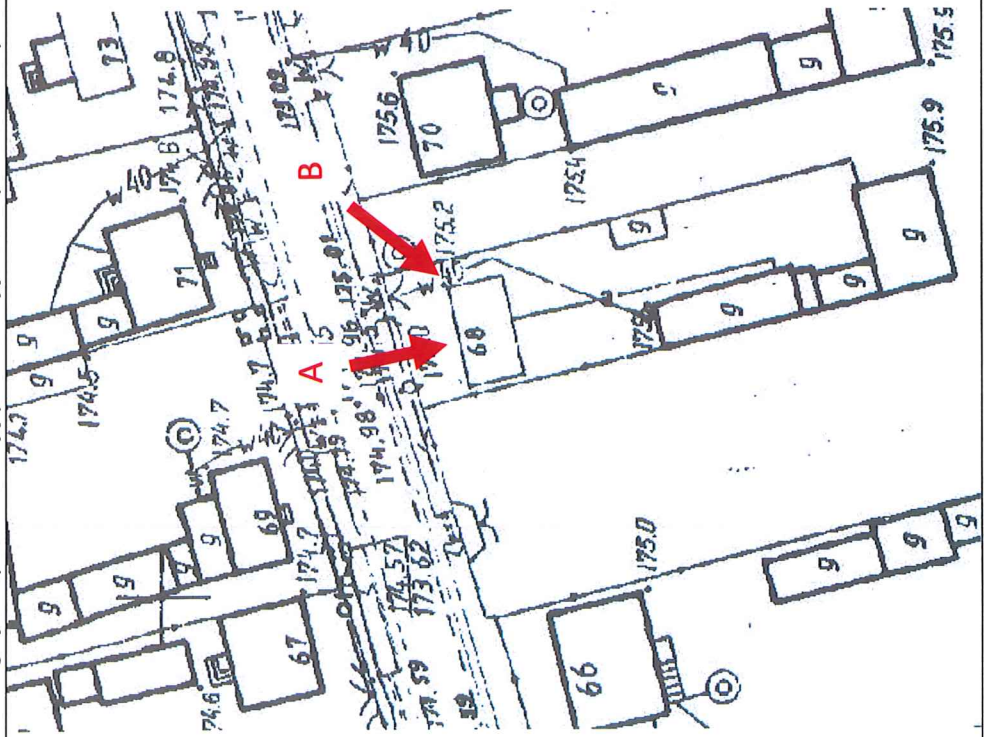
1. Nazwa:

**Dom**


2. Czas powstania:

**kon. XIX w. – pocz. XX w.**

8. Fotografia z opisem wskazującym orientację albo mapa z zaznaczonym stanowiskiem archeologicznym:



**A**



**B**

4. Adres:

ulica **Brzustów**

nr **68**

5. Przynależność administracyjna:

województwo **łódzkie**

powiat **tomaszowski**

gmina **Inowłódz**

obręb ewidencyjny **0001 Brzustów**

nr ewid. działki **650**

6. Formy ochrony:

nr rejestru

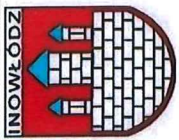
data wpisu do rejestru

7. Opracowanie karty adresowej:

autor **Marek Iskierka**

data **23.05.2017 r.**

podpis



GEZ

Inowłódz

Zabytki nieruchome Gminy


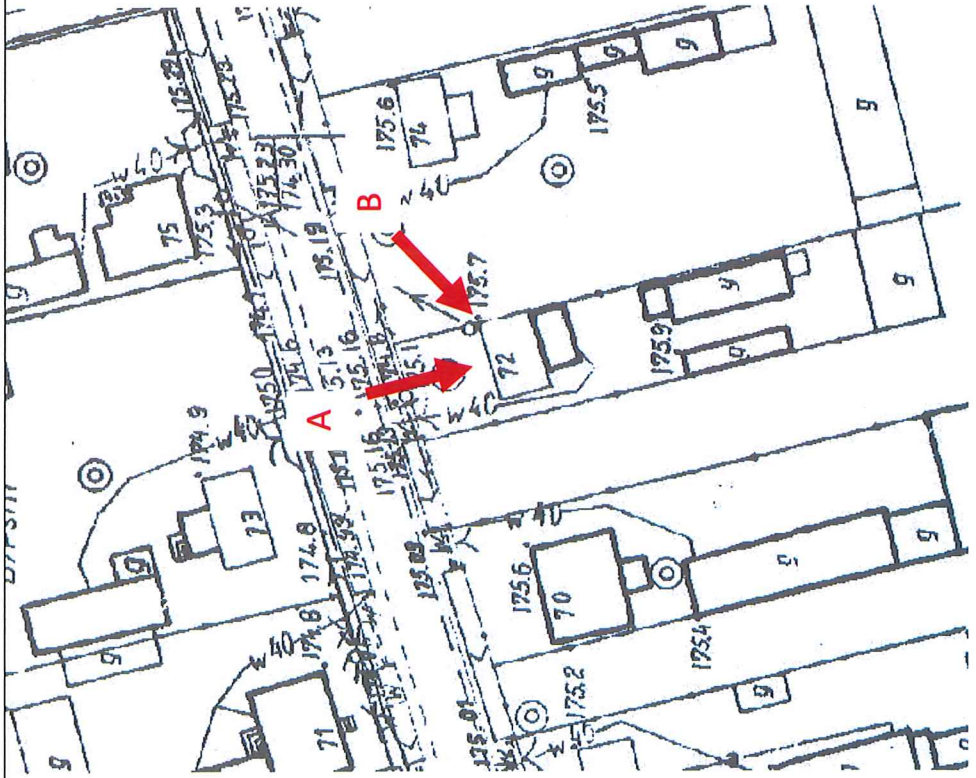
### KARTA ADRESOWA ZABYTKU NIERUCHOMEGO nr 4

1. Nazwa:

Dom

2. Czas powstania:  
kon. XIX w. – pocz. XX w.

8. Fotografia z opisem wskazującym orientację albo mapa z zaznaczonym stanowiskiem archeologicznym:



3. Miejscowość:

Brzustów

4. Adres:

ulica Brzustów

nr 72

5. Przynależność administracyjna:

województwo łódzkie

powiat tomaszowski

gmina Inowłódz

obręb ewidencyjny 0001 Brzustów

nr ewid. działki 654

6. Formy ochrony:

nr rejestru

data wpisu


do rejestru

7. Opracowanie karty adresowej:

autor Marek Iskierka

data 23.05.2017 r.

podpis



GEZ

Zabytki nieruchome Gminy Inowódz

# KARTA ADRESOWA ZABYTKU NIERUCHOMEGO nr 5

3. Miejscowość:

Brzustów

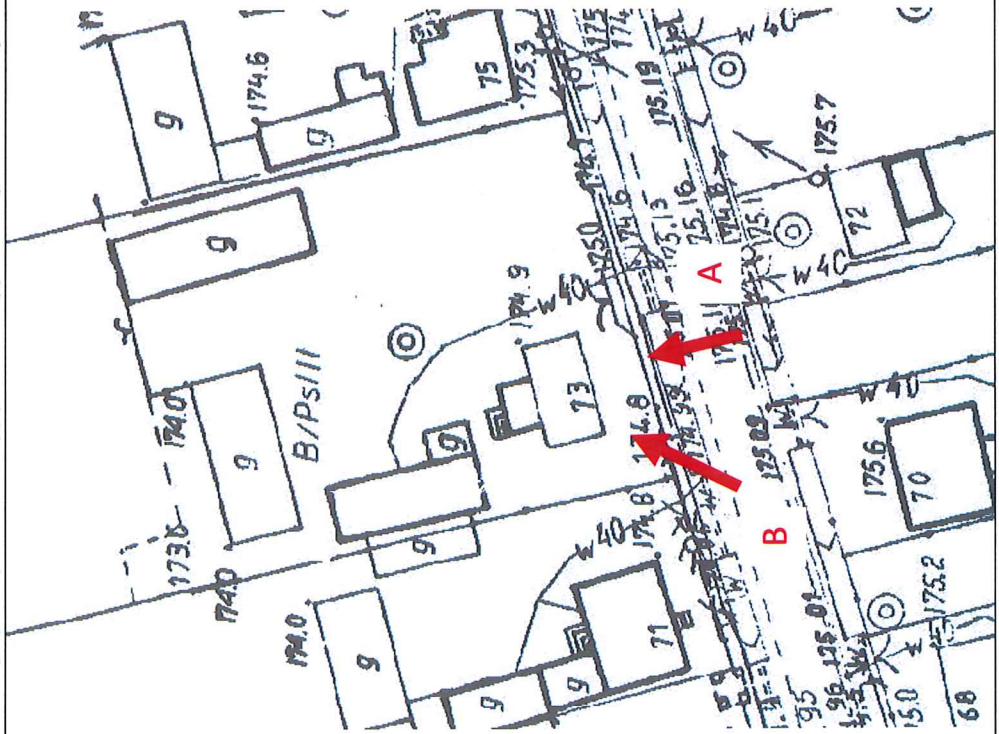
1. Nazwa:

Dom

2. Czas powstania:

kon. XIX w. – pocz. XX w.

8. Fotografia z opisem wskazującym orientację albo mapa z zaznaczonym stanowiskiem archeologicznym:



4. Adres:

ulica Brzustów

nr 73

5. Przynależność administracyjna:

województwo łódzkie

powiat tomaszowski

gmina Inowódz

obręb ewidencyjny 0001 Brzustów

nr ewid. działki 510/5

6. Formy ochrony:

nr rejestru

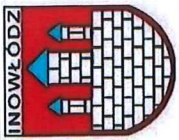
data wpisu do rejestru

7. Opracowanie karty adresowej:

autor Marek Iskierka

data 23.05.2017 r.

podpis



GEZ

Zabytki nieruchome Gminy Inowódz

# KARTA ADRESOWA ZABYTKU NIERUCHOMEGO nr 6

3. Miejscowość:

Brzustów

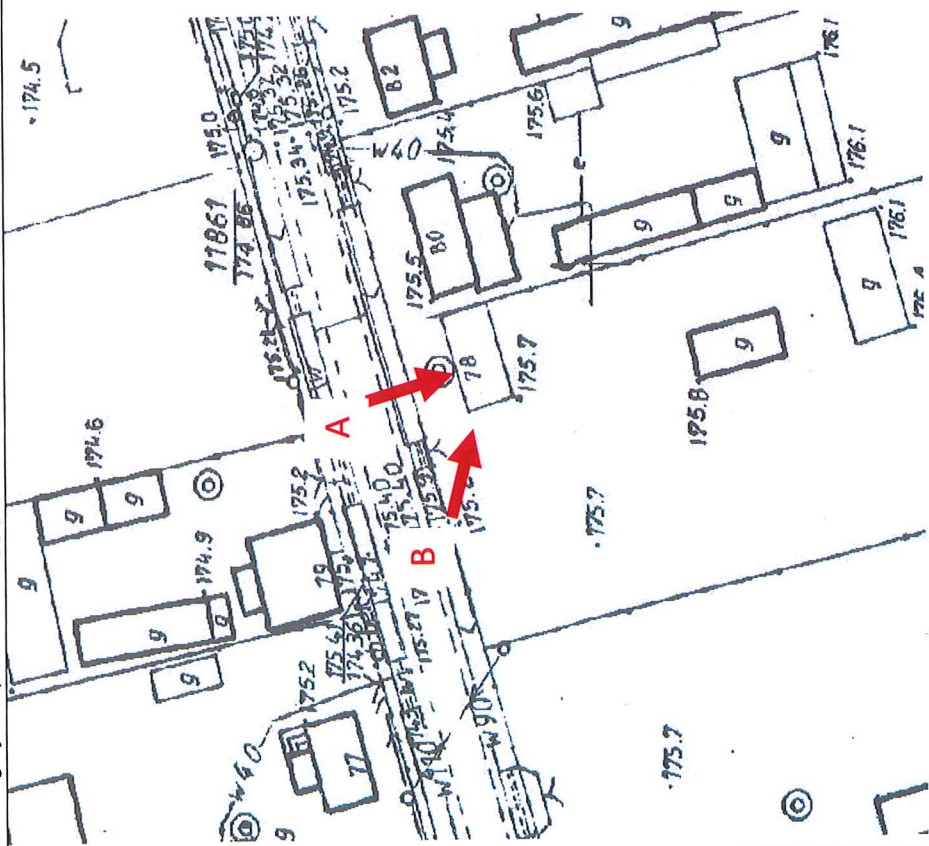
1. Nazwa:

Dom

2. Czas powstania:

kon. XIX w. – pocz. XX w.

8. Fotografia z opisem wskazującym orientację albo mapa z zaznaczonym stanowiskiem archeologicznym:



4. Adres:

ulica Brzustów

nr 78

5. Przynależność administracyjna:

województwo łódzkie

powiat tomaszowski

gmina Inowódz

obręb ewidencyjny 0001 Brzustów

nr ewid. działki 662/3, 662/4

6. Formy ochrony:

nr rejestru


data wpisu do rejestru

7. Opracowanie karty adresowej:

autor Marek Iskierka

data 23.05.2017 r.

podpis



GEZ

Zabytki nieruchome Gminy Inowłódz

# KARTA ADRESOWA ZABYTKU NIERUCHOMEGO nr 7

3. Miejscowość:

**Brzustów**

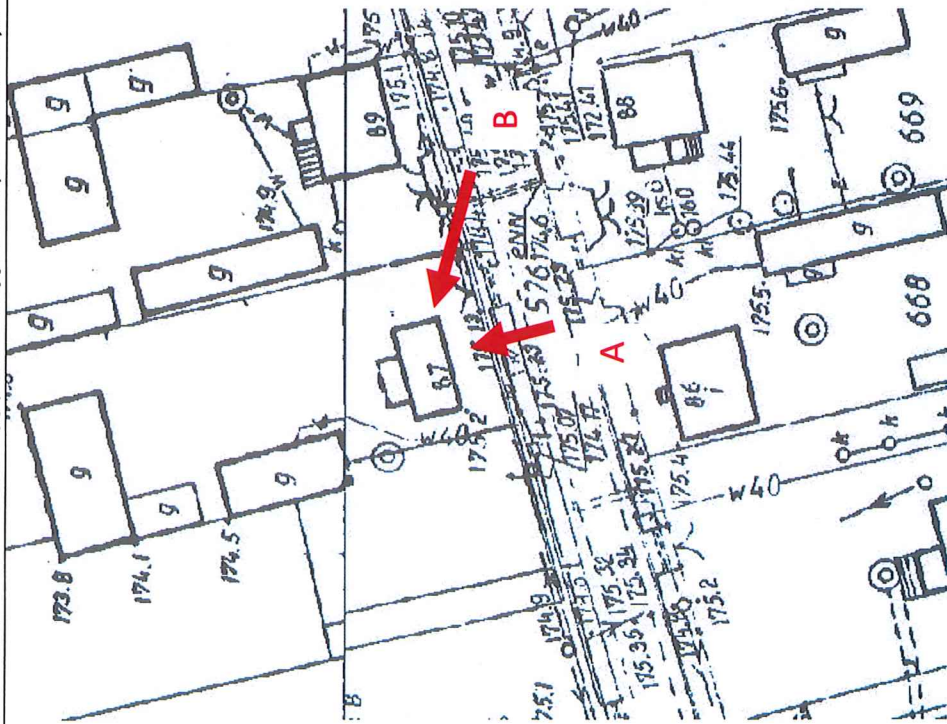
1. Nazwa:

**Dom**

2. Czas powstania:

**kon. XIX w. – pocz. XX w.**

8. Fotografia z opisem wskazującym orientację albo mapa z zaznaczonym stanowiskiem archeologicznym:



**A**



**B**

4. Adres:

ulica **Brzustów**

nr **87**

5. Przynależność administracyjna:

województwo **łódzkie**

powiat **tomaszowski**

gmina **Inowłódz**

obręb ewidencyjny **0001 Brzustów**

nr ewid. działki **520/2**

6. Formy ochrony:

nr rejestru


data wpisu do rejestru

7. Opracowanie karty adresowej:

autor **Marek Iskierka**

data **23.05.2017 r.**

podpis



GEZ

Zabytki nieruchome Gminy Inowłódz

# KARTA ADRESOWA ZABYTKU NIERUCHOMEGO nr 8

3. Miejscowość:

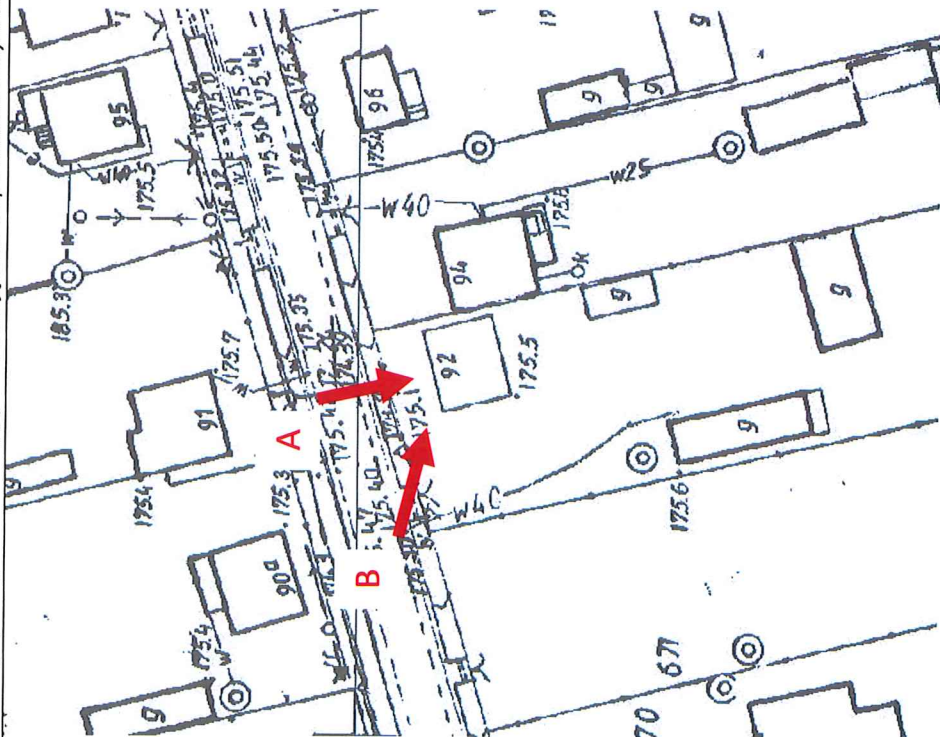
1. Nazwa:

Dom

2. Czas powstania:

kon. XIX w. – pocz. XX w.

8. Fotografia z opisem wskazującym orientację albo mapa z zaznaczonym stanowiskiem archeologicznym:



Brzustów

4. Adres:

ulica Brzustów

nr 92

5. Przynależność administracyjna:

województwo łódzkie

powiat tomaszowski

gmina Inowłódz

obręb ewidencyjny 0001 Brzustów

nr ewid. działki 675

6. Formy ochrony:

nr rejestru

data wpisu do rejestru

7. Opracowanie karty adresowej:


autor Marek Iskierka

data 23.05.2017 r.

podpis







GEZ

Zabytki nieruchome Gminy Inowłódz

# KARTA ADRESOWA ZABYTKU NIERUCHOMEGO nr 10

3. Miejscowość:

Brzustów

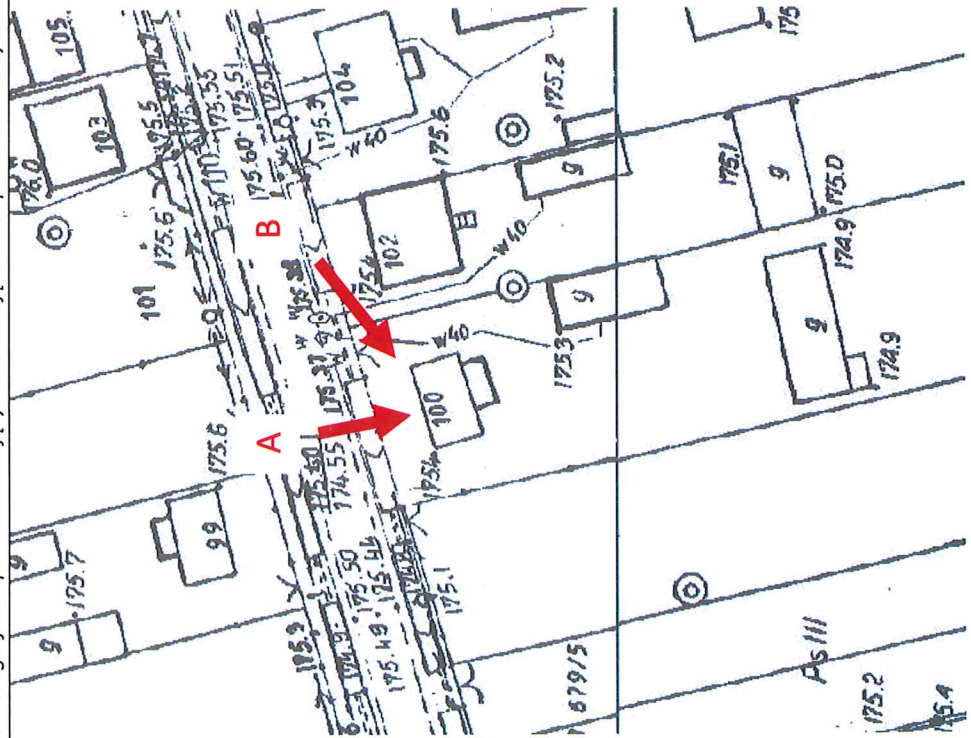
1. Nazwa:

Dom

2. Czas powstania:

kon. XIX w. – pocz. XX w.

8. Fotografia z opisem wskazującym orientację albo mapa z zaznaczonym stanowiskiem archeologicznym:



4. Adres:

ulica Brzustów

nr 100

5. Przynależność administracyjna:

województwo łódzkie

powiat tomaszowski

gmina Inowłódz

obręb ewidencyjny 0001 Brzustów

nr ewid. działki 682

6. Formy ochrony:

nr rejestru

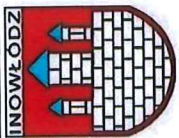
data wpisu do rejestru

7. Opracowanie karty adresowej:

autor Marek Iskierka

data 23.05.2017 r.

podpis



GEZ

# Zabytki nieruchome Gminy Inowódz

## KARTA ADRESOWA ZABYTKU NIERUCHOMEGO nr 11

3. Miejscowość:

**Brzustów**

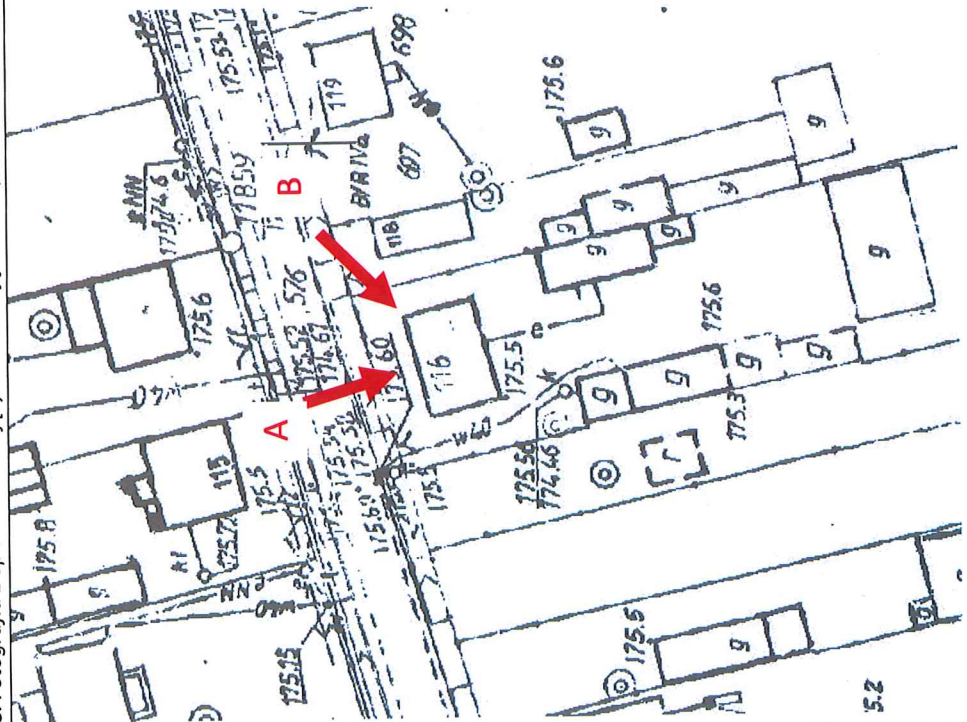
1. Nazwa:

**Dom**


2. Czas powstania:

**kon. XIX w. – pocz. XX w.**

8. Fotografia z opisem wskazującym orientację albo mapa z zaznaczonym stanowiskiem archeologicznym:



**A**



**B**

4. Adres:

ulica **Brzustów**

nr **116**

5. Przynależność administracyjna:

województwo **łódzkie**

powiat **tomaszowski**

gmina **Inowódz**

obręb ewidencyjny **0001 Brzustów**

nr ewid. działki

6. Formy ochrony:

nr rejestru

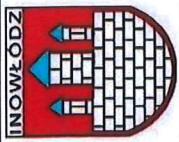
data wpisu do rejestru

7. Opracowanie karty adresowej:

autor **Marek Iskierka**

data **23.05.2017 r.**

podpis



GEZ

Zabytki nieruchome Gminy Inowłódz

## KARTA ADRESOWA ZABYTKU NIERUCHOMEGO nr 12

3. Miejscowość:

Brzustów

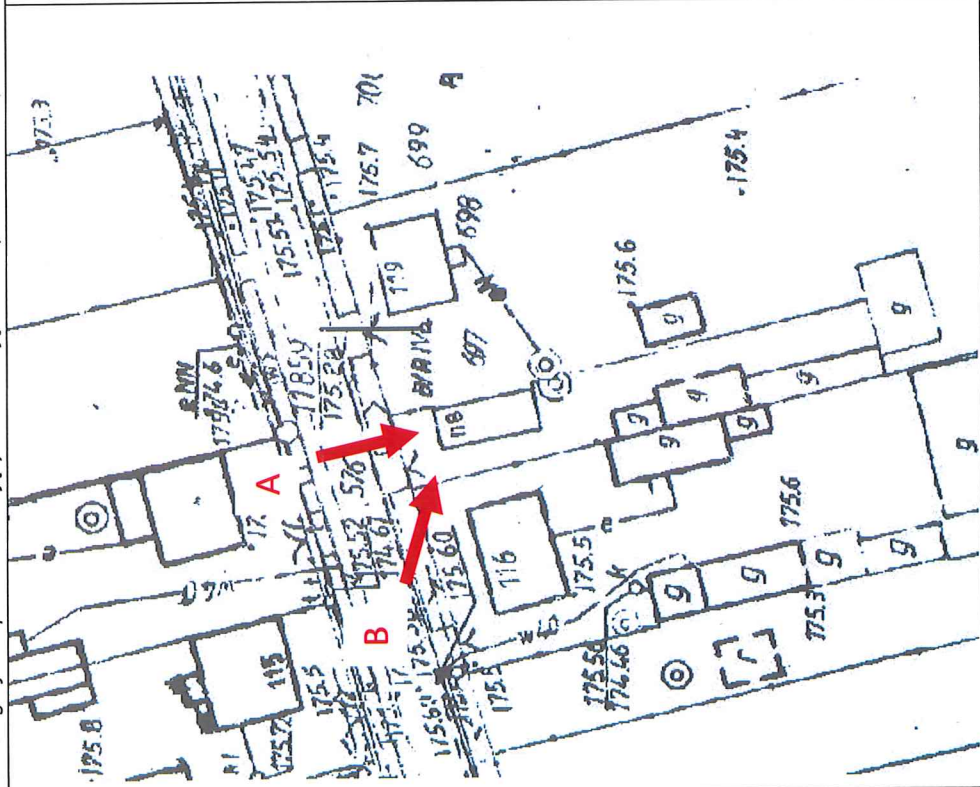
1. Nazwa:

Dom

2. Czas powstania:

kon. XIX w. – pocz. XX w.

8. Fotografia z opisem wskazującym orientację albo mapa z zaznaczonym stanowiskiem archeologicznym:



A



B

4. Adres:

ulica Brzustów

nr 118

5. Przynależność administracyjna:

województwo łódzkie

powiat tomaszowski

gmina Inowłódz

obręb ewidencyjny 0001 Brzustów

nr ewid. działki 697

6. Formy ochrony:

nr rejestru


data wpisu do rejestru

7. Opracowanie karty adresowej:

autor Marek Iskierka

data 23.05.2017 r.

podpis



GEZ

Zabytki nieruchome Gminy Inowłódz

# KARTA ADRESOWA ZABYTKU NIERUCHOMEGO nr 13

3. Miejscowość:

Brzustów

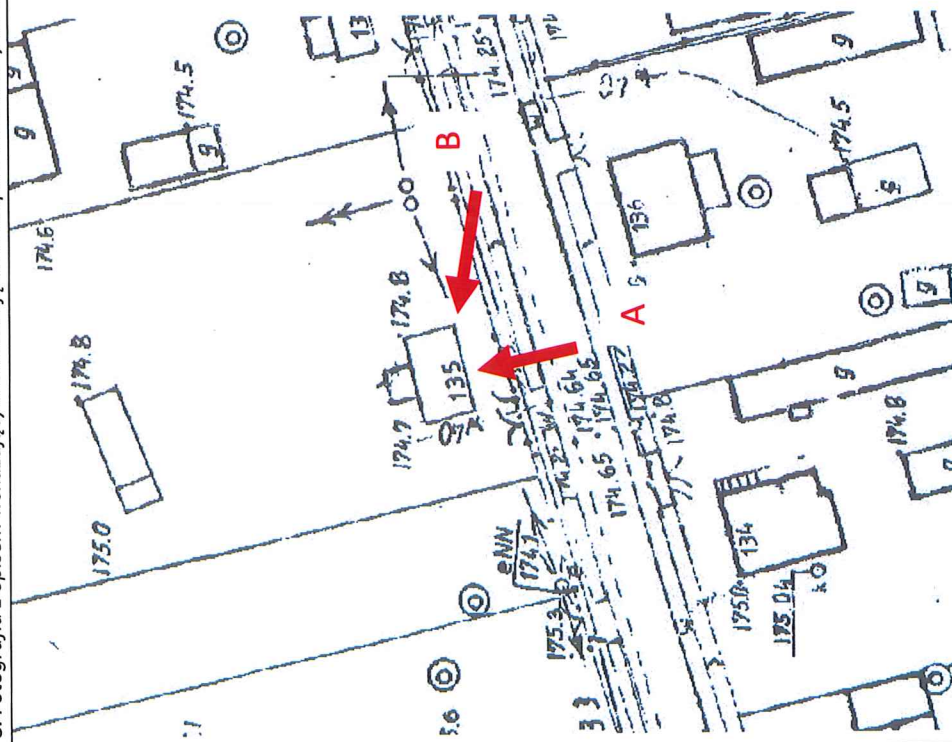
1. Nazwa:

Dom

2. Czas powstania:

kon. XIX w. – pocz. XX w.

8. Fotografia z opisem wskazującym orientację albo mapa z zaznaczonym stanowiskiem archeologicznym:



A



B

4. Adres:

ulica Brzustów

nr 135

5. Przynależność administracyjna:

województwo łódzkie

powiat tomaszowski

gmina Inowłódz

obręb ewidencyjny 0001 Brzustów

nr ewid. działki 550

6. Formy ochrony:

nr rejestru

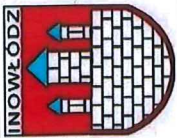
data wpisu do rejestru

7. Opracowanie karty adresowej:

autor Marek Iskierka

data 23.05.2017 r.

podpis



GEZ

Zabytki nieruchome Gminy Inowódz

# KARTA ADRESOWA ZABYTKU NIERUCHOMEGO nr 14

3. Miejscowość:

Brzustów

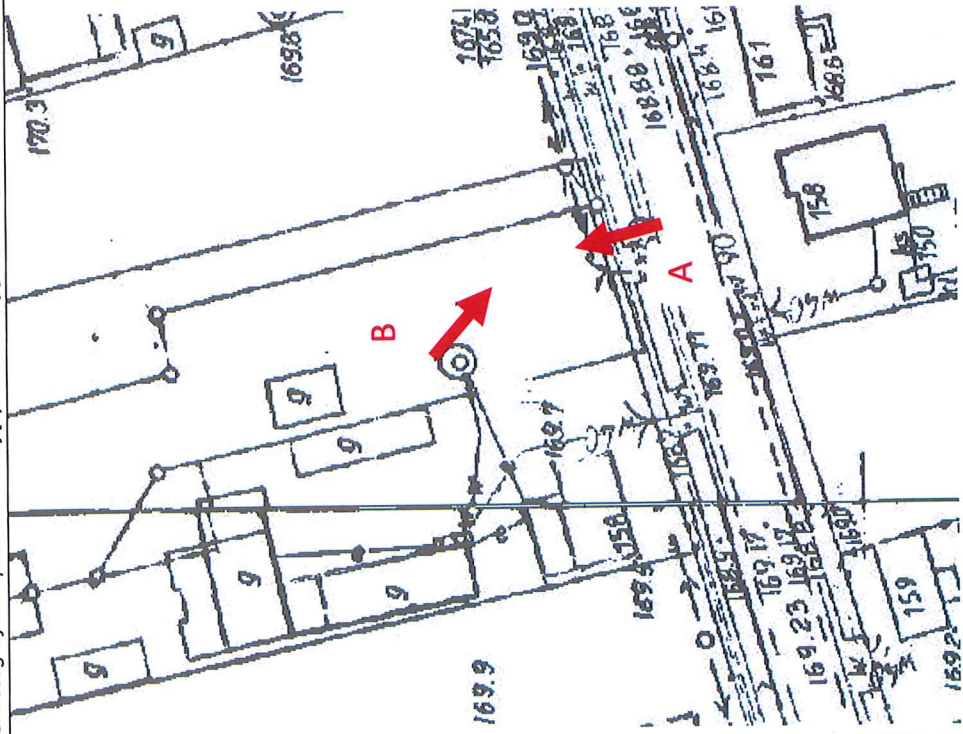
1. Nazwa:

Dom

2. Czas powstania:

kon. XIX w. – pocz. XX w.

8. Fotografia z opisem wskazującym orientację albo mapa z zaznaczonym stanowiskiem archeologicznym:



A



B

4. Adres:

ulica Brzustów

nr 160

5. Przynależność administracyjna:

województwo łódzkie

powiat tomaszowski

gmina Inowódz

obręb ewidencyjny 0001 Brzustów

nr ewid. działki 566/8

6. Formy ochrony:

nr rejestru

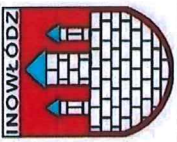
data wpisu do rejestru

7. Opracowanie karty adresowej:

autor Marek Iskierka

data 23.05.2017 r.

podpis



GEZ

Zabytki nieruchome Gminy Inowłódz

3. Miejscowość:

1. Nazwa:


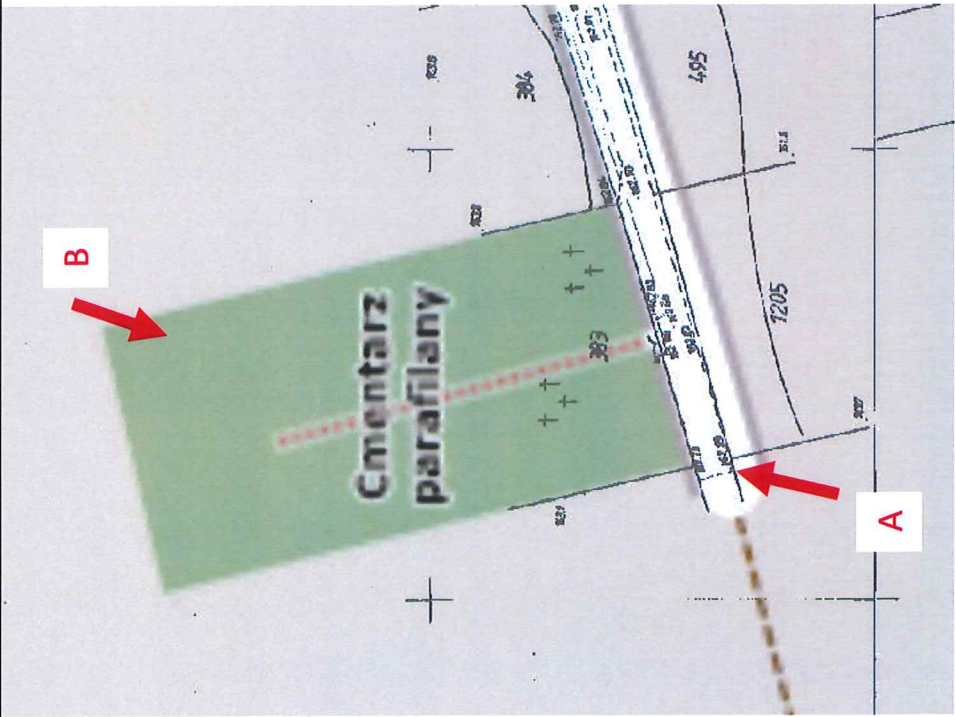
KARTA ADRESOWA ZABYTKU NIERUCHOMEGO nr 15

2. Czas powstania:  
ok. 1940 r.

Brzustów

Cmentarz rzymsko - katolicki

8. Fotografia z opisem wskazującym orientację albo mapa z zaznaczonym stanowiskiem archeologicznym:



A



B

4. Adres:

ulica Brzustów

nr

5. Przynależność administracyjna:

województwo łódzkie

powiat tomaszowski

gmina Inowłódz

obręb ewidencyjny 0001 Brzustów

nr ewid. działki 383, 1114

6. Formy ochrony:

nr rejestru


data wpisu do rejestru

7. Opracowanie karty adresowej:

autor Marek Iskierka

data 23.05.2017 r.

podpis



GEZ

Zabytki nieruchome Gminy Inowódz

# KARTA ADRESOWA ZABYTKU NIERUCHOMEGO nr 16

Inowódz

3. Miejscowość:

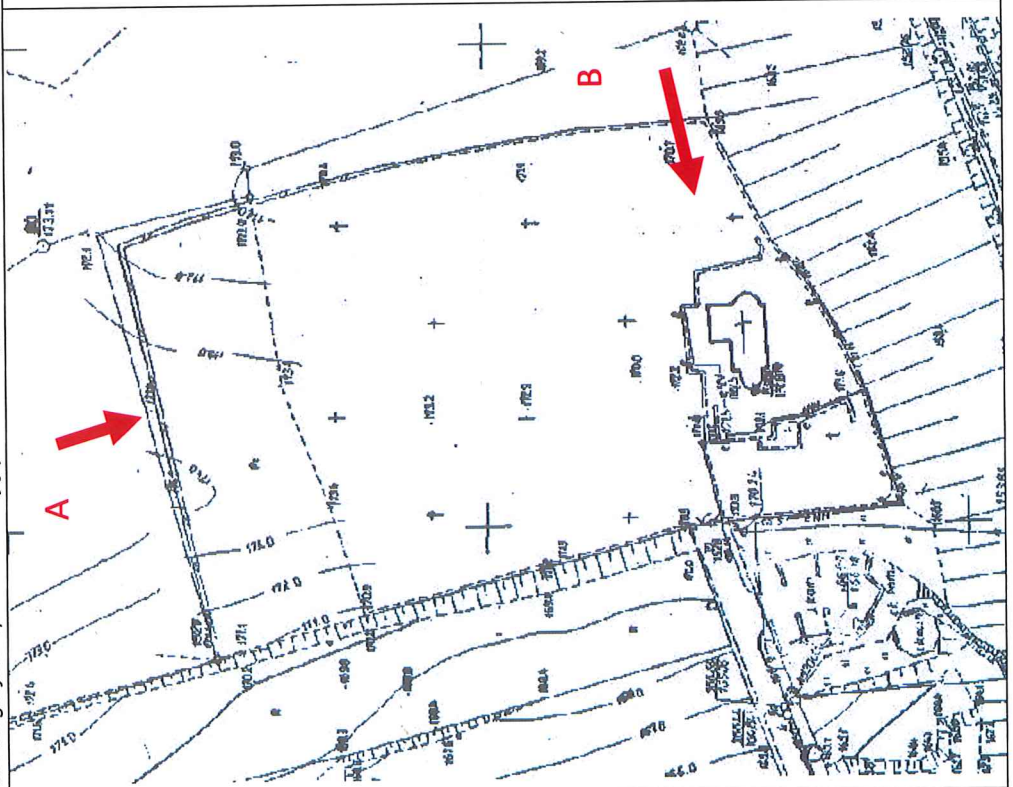
1. Nazwa:

Cmentarz rzymsko - katolicki


2. Czas powstania:

XIX w.

8. Fotografia z opisem wskazującym orientację albo mapa z zaznaczonym stanowiskiem archeologicznym:



A



B

4. Adres:

ulica

nr

5. Przynależność administracyjna:

województwo łódzkie

powiat tomaszowski

gmina Inowódz

obręb ewidencyjny 0003 Inowódz

nr ewid. działki 1392

6. Formy ochrony:

nr rejestru

data wpisu do rejestru


7. Opracowanie karty adresowej:

autor Marek Iskierka

data 23.05.2017 r.

podpis





GEZ

Zabytki nieruchome Gminy Inowłódz

# KARTA ADRESOWA ZABYTKU NIERUCHOMEGO nr 17

3. Miejscowość:

Inowłódz


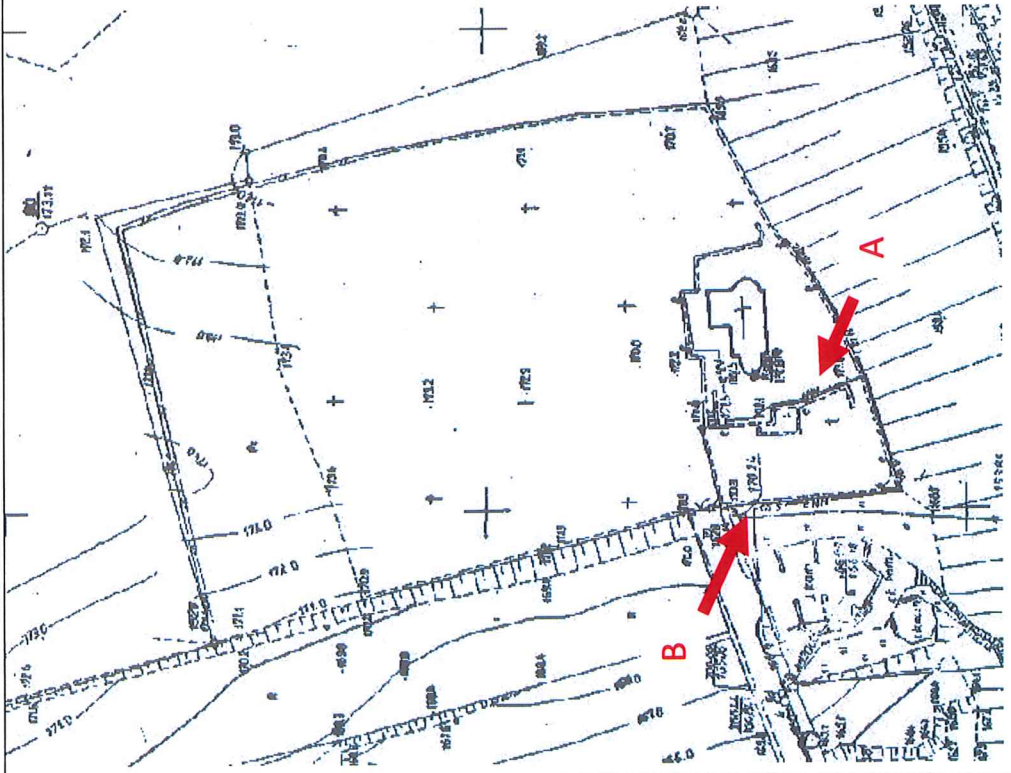
1. Nazwa:

Cmentarz rzymsko-katolicki przykościelny kościoła św. Idziego

2. Czas powstania:

XI w.

8. Fotografia z opisem wskazującym orientację albo mapa z zaznaczonym stanowiskiem archeologicznym:



A



B

4. Adres:

Władysława  
Hermana

nr

2

5. Przynależność administracyjna:

województwo

łódzkie

powiat

tomaszowski

gmina

Inowłódz

obręb ewidencyjny

0003 Inowłódz

nr ewid. działki

1391

6. Formy ochrony:

nr rejestru

data wpisu

do rejestru

7. Opracowanie karty adresowej:


autor

Marek Iskierka

data

23.05.2017 r.

podpis



GEZ

Zabytki nieruchome Gminy Inowódz

# KARTA ADRESOWA ZABYTKU NIERUCHOMEGO nr 18

3. Miejscowość:

Inowódz

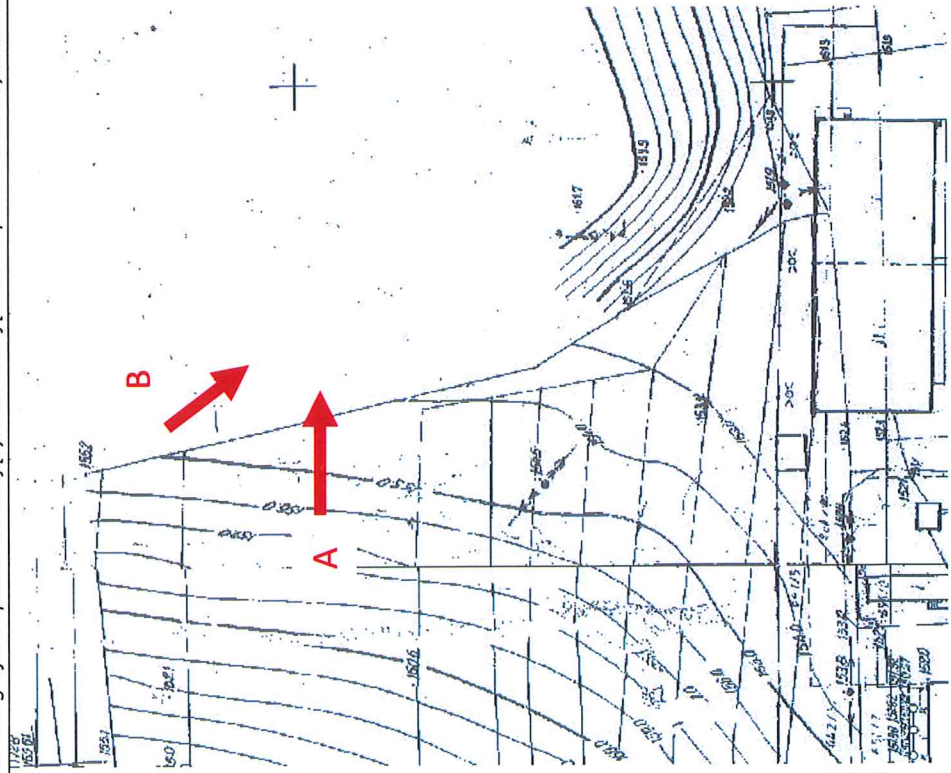
1. Nazwa:

Cmentarz - mogiła zbiorowa z II wojny

2. Czas powstania:

1940 r.

8. Fotografia z opisem wskazującym orientację albo mapa z zaznaczonym stanowiskiem archeologicznym:



Pod: 3400w



4. Adres:

ulica

nr

5. Przynależność administracyjna:

województwo

łódzkie

powiat

tomaszowski

gmina

Inowódz

obręb ewidencyjny

0003 Inowódz

nr ewid. działki

633/1

6. Formy ochrony:

nr rejestru

data wpisu

do rejestru

7. Opracowanie karty adresowej:

autor


Marek Iskierka

data

23.05.2017 r.

podpis

*M. Iskierka*



GEZ

Zabytki nieruchome Gminy Inowódz

# KARTA ADRESOWA ZABYTKU NIERUCHOMEGO nr 19

3. Miejscowość:

Inowódz

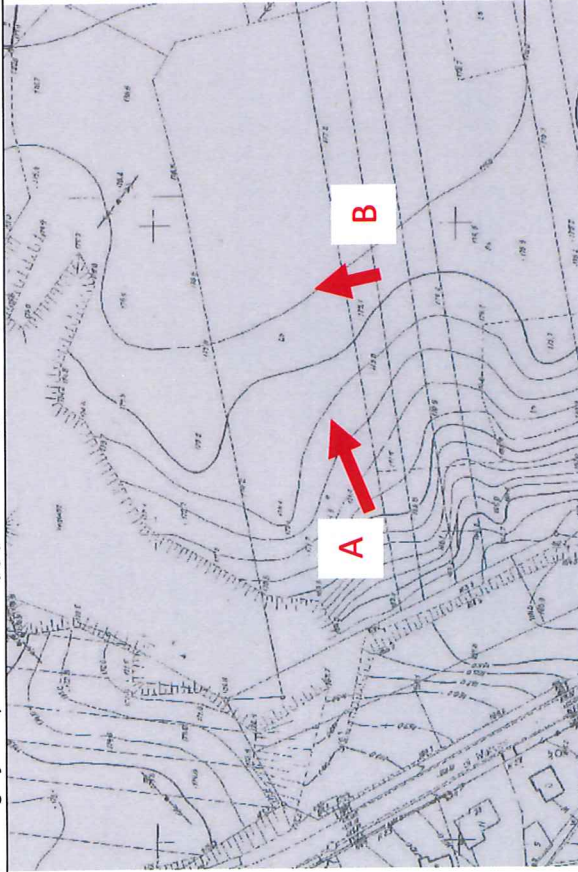
1. Nazwa:

Cmentarz wojenny z I wojny

2. Czas powstania:

1915 r.

8. Fotografia z opisem wskazującym orientację albo mapa z zaznaczonym stanowiskiem archeologicznym:



A



B

4. Adres:

ulica

nr

5. Przynależność administracyjna:

województwo łódzkie

powiat tomaszowski

gmina Inowódz

obręb ewidencyjny 0003 Inowódz

nr ewid. działki 817

6. Formy ochrony:

nr rejestru

data wpisu do rejestru


7. Opracowanie karty adresowej:

autor Marek Iskierka

data 23.05.2017 r.

podpis

M. Iskierka



GEZ

Zabytki nieruchome Gminy Inowłódz

# KARTA ADRESOWA ZABYTKU NIERUCHOMEGO nr 20

3. Miejscowość:

Inowłódz

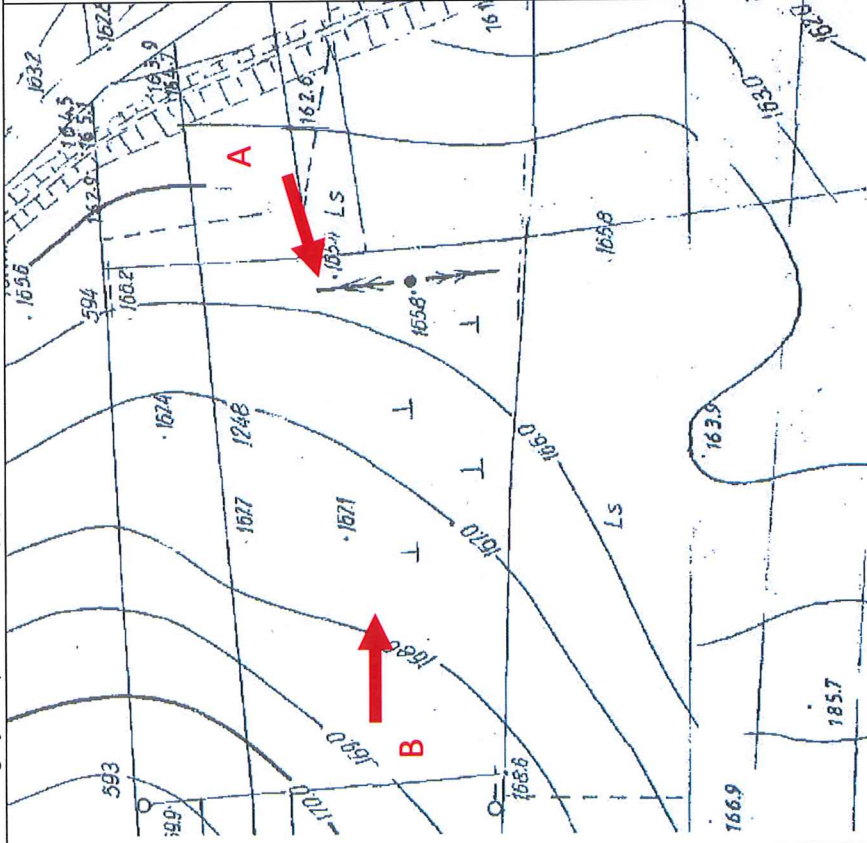
1. Nazwa:

Cmentarz żydowski

2. Czas powstania:

I. 30-te XIX w.

8. Fotografia z opisem wskazującym orientację albo mapa z zaznaczonym stanowiskiem archeologicznym:



4. Adres:

ulica

nr

5. Przynależność administracyjna:

województwo łódzkie

powiat tomaszowski

gmina Inowłódz

obręb ewidencyjny 0003 Inowłódz

nr ewid. działki 353/3

6. Formy ochrony: 353/4

nr rejestru

data wpisu do rejestru


7. Opracowanie karty adresowej:

autor Marek Iskierka

data 23.05.2017 r.

podpis

M. Iskierka



GEZ

Zabytki nieruchome Gminy Inowódz

# KARTA ADRESOWA ZABYTKU NIERUCHOMEGO nr 21

3. Miejscowość:

Inowódz

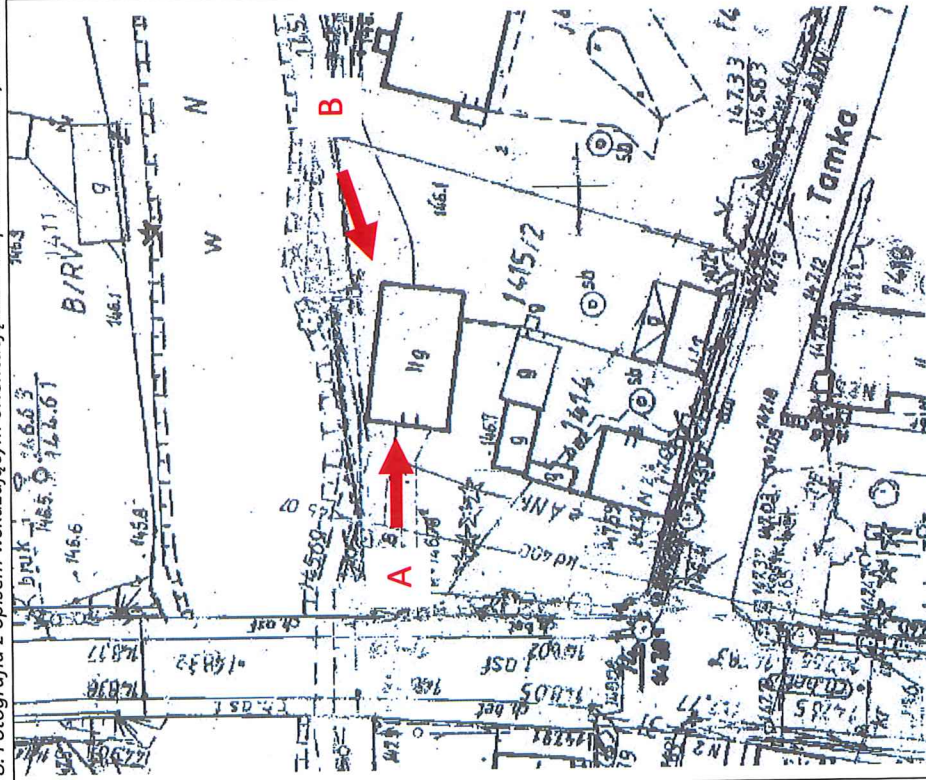
1. Nazwa:

Budynek usługowy – sklep (dawniej synagoga)

2. Czas powstania:

pocz. XIX w.

8. Fotografia z opisem wskazującym orientację albo mapa z zaznaczonym stanowiskiem archeologicznym:



4. Adres:

ulica pl. Kazimierza Wielkiego

nr 27

5. Przynależność administracyjna:

województwo łódzkie

powiat tomaszowski

gmina Inowódz

obręb ewidencyjny 0003 Inowódz

nr ewid. działki 4098

6. Formy ochrony:

nr rejestru KL.IV-3540/18/77


data wpisu do rejestru 1977-11-03

7. Opracowanie karty adresowej:

autor Marek Iskierka

data 23.05.2017 r.

podpis



GEZ

# Zabytki nieruchome Gminy Inowódz

3. Miejscowość:


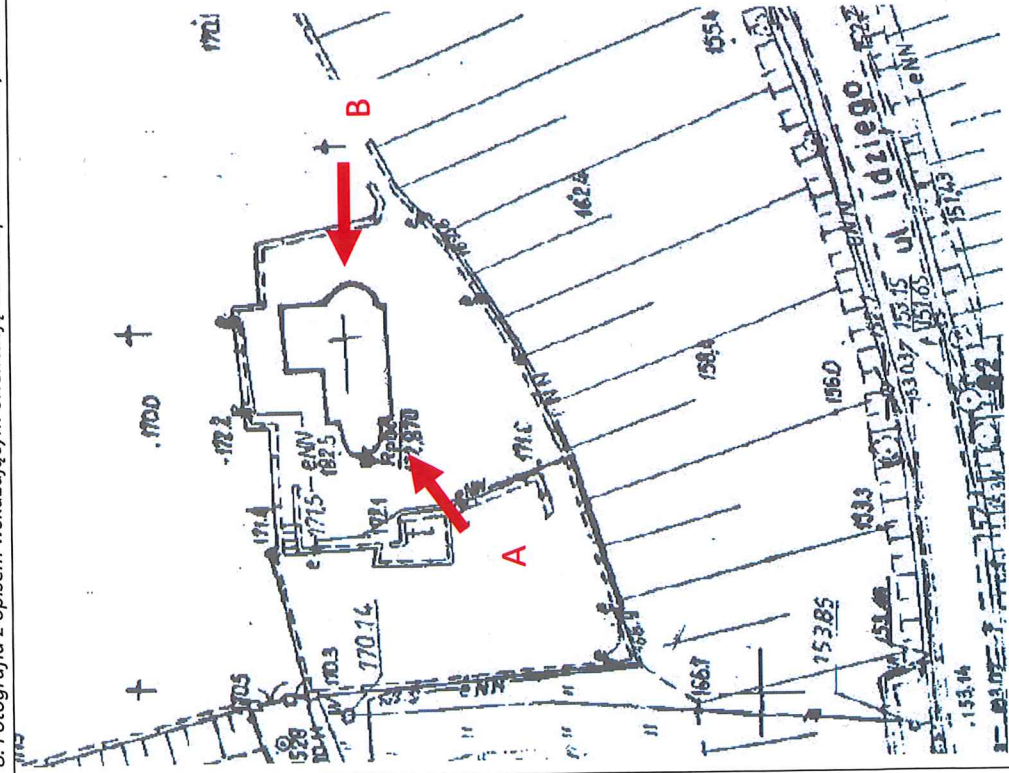
Inowódz

## KARTA ADRESOWA ZABYTKU NIERUCHOMEGO nr 22

2. Czas powstania:  
2 poł. XI w.

1. Nazwa:  
Kościół parafialny rzymsko-katolicki p.w. św. Idziego

8. Fotografia z opisem wskazującym orientację albo mapa z zaznaczonym stanowiskiem archeologicznym:



4. Adres:

ulica Władysława  
Hermana

nr 2

5. Przynależność administracyjna:

województwo łódzkie

powiat tomaszowski

gmina Inowódz

obręb ewidencyjny 0003 Inowódz

nr ewid. działki 1391

6. Formy ochrony:

nr rejestru KL.IV-680/627/67


data wpisu do rejestru 1967-12-27

7. Opracowanie karty adresowej:

autor Marek Iskierka

data 23.05.2017 r.

podpis



GEZ

Zabytki nieruchome Gminy Inowódz

# KARTA ADRESOWA ZABYTKU NIERUCHOMEGO nr 23

## Inowódz

3. Miejscowość:

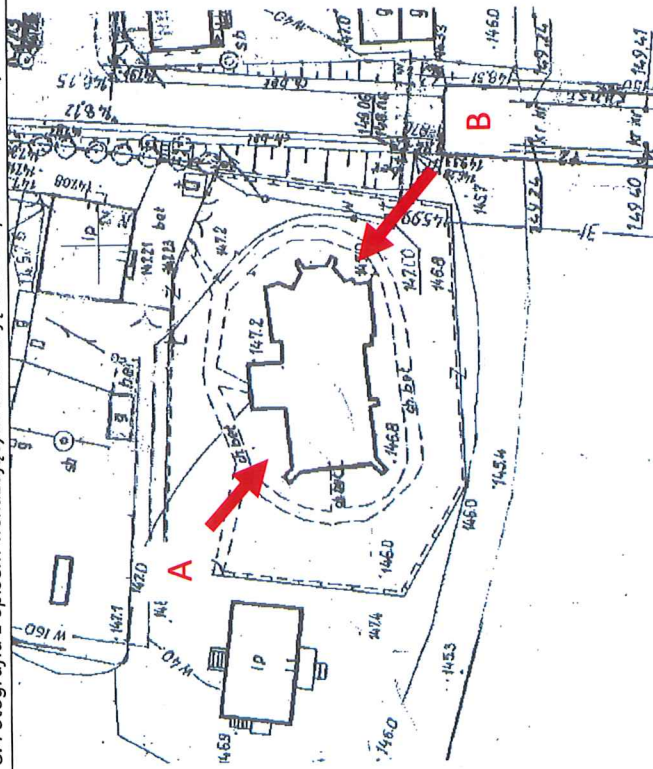
1. Nazwa:

Kościół parafialny rzymsko-katolicki p.w. św. Michała Archanioła

2. Czas powstania:

1520 r.

8. Fotografia z opisem wskazującym orientację albo mapa z zaznaczonym stanowiskiem stanowiącym archeologicznym:



A



B

4. Adres:

ulica pl. Kazimierza  
Wielkiego

nr 12

5. Przynależność administracyjna:

województwo łódzkie

powiat tomaszowski

gmina Inowódz

obręb ewidencyjny 0003 Inowódz

nr ewid. działki 1359

6. Formy ochrony:

nr rejestru KL.IV-680/628/67


data wpisu do rejestru 27.12.1967 r.

7. Opracowanie karty adresowej:

autor Marek Iskierka

data 23.05.2017 r.

podpis



GEZ

Zabytki nieruchome Gminy Inowłódz

# KARTA ADRESOWA ZABYTKU NIERUCHOMEGO nr 24

## Inowłódz

3. Miejscowość:

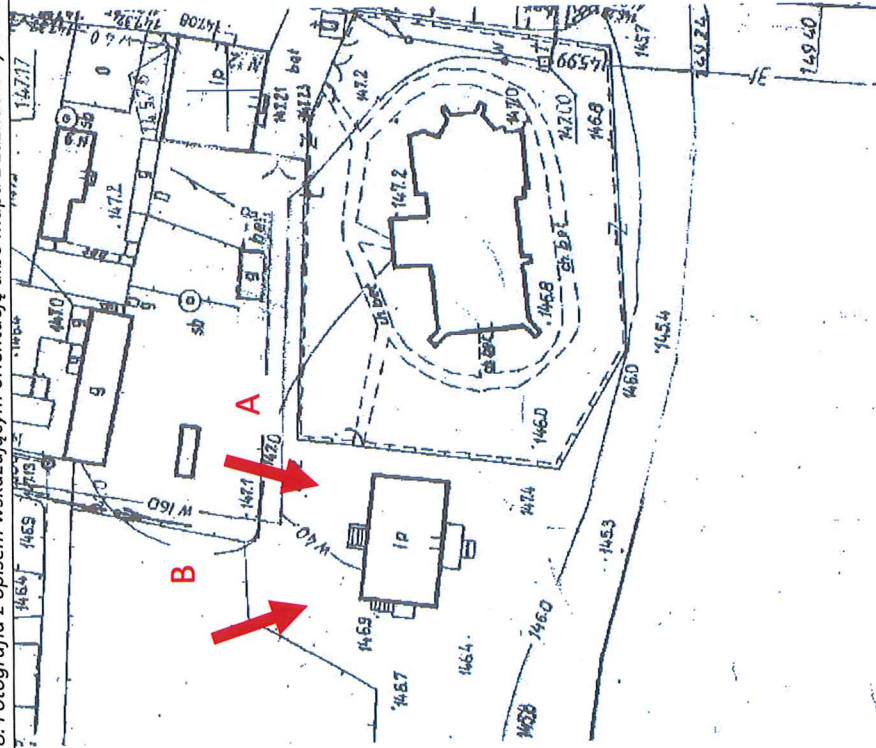
1. Nazwa:

**Plebania**

2. Czas powstania:

1925 r.

8. Fotografia z opisem wskazującym orientację albo mapa z zaznaczonym stanowiskiem archeologicznym:



**A**



**B**

4. Adres:

ulica pl. Kazimierza Wielkiego  
nr 12

5. Przynależność administracyjna:

województwo łódzkie  
powiat tomaszowski  
gmina Inowłódz  
obręb ewidencyjny 0003 Inowłódz  
nr ewid. działki 1359

6. Formy ochrony:


nr rejestru  
data wpisu do rejestru

7. Opracowanie karty adresowej:

autor Marek Iskierka  
data 23.05.2017 r.

podpis





GEZ

Zabytki nieruchome Gminy Inowódz

# KARTA ADRESOWA ZABYTKU NIERUCHOMEGO nr 25

## Inowódz

3. Miejscowość:

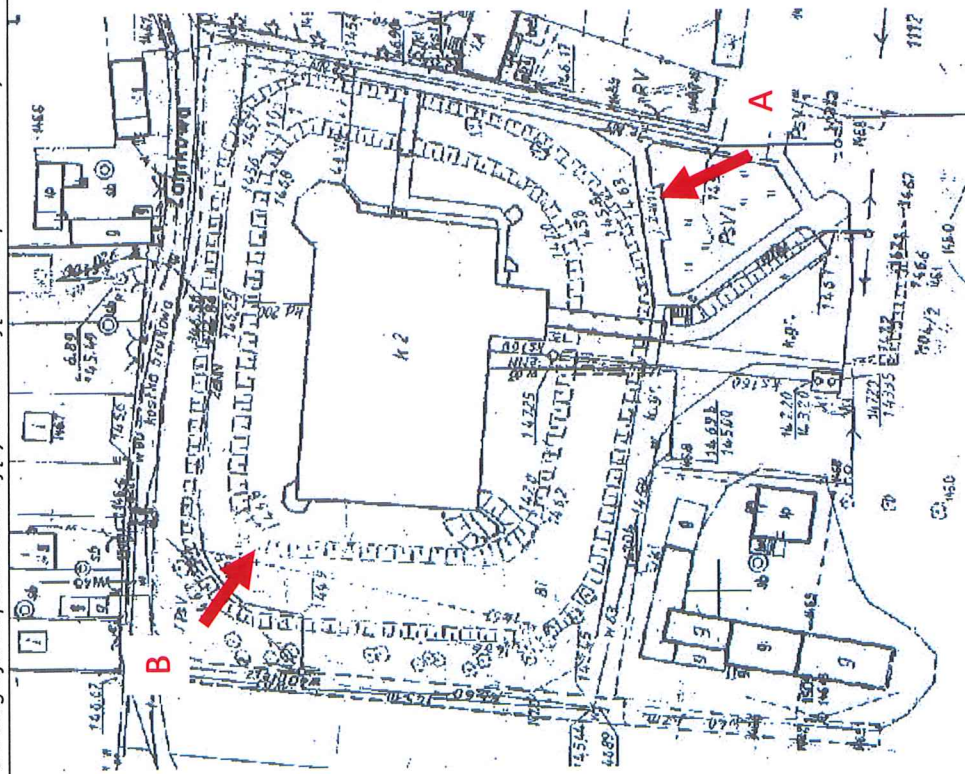
1. Nazwa:

Zamek "trwała ruina"


2. Czas powstania:

poł. XIV w.

8. Fotografia z opisem wskazującym orientację albo mapa z zaznaczonym stanowiskiem archeologicznym:



A



B

4. Adres:

ulica Zamkowa

nr 7

5. Przynależność administracyjna:

województwo łódzkie

powiat tomaszowski

gmina Inowódz

obręb ewidencyjny 0003 Inowódz

nr ewid. działki 1101/1, 1102/1,

1103/1, 1104/1,

1105/1

6. Formy ochrony:

nr rejestru KL.IV-680/629/67


data wpisu do rejestru 1967-12-27

7. Opracowanie karty adresowej:

autor Marek Iskierka

data 23.05.2017 r.

podpis



GEZ

Zabytki nieruchome Gminy Inowódz

# KARTA ADRESOWA ZABYTKU NIERUCHOMEGO nr 26

3. Miejscowość:

Inowódz

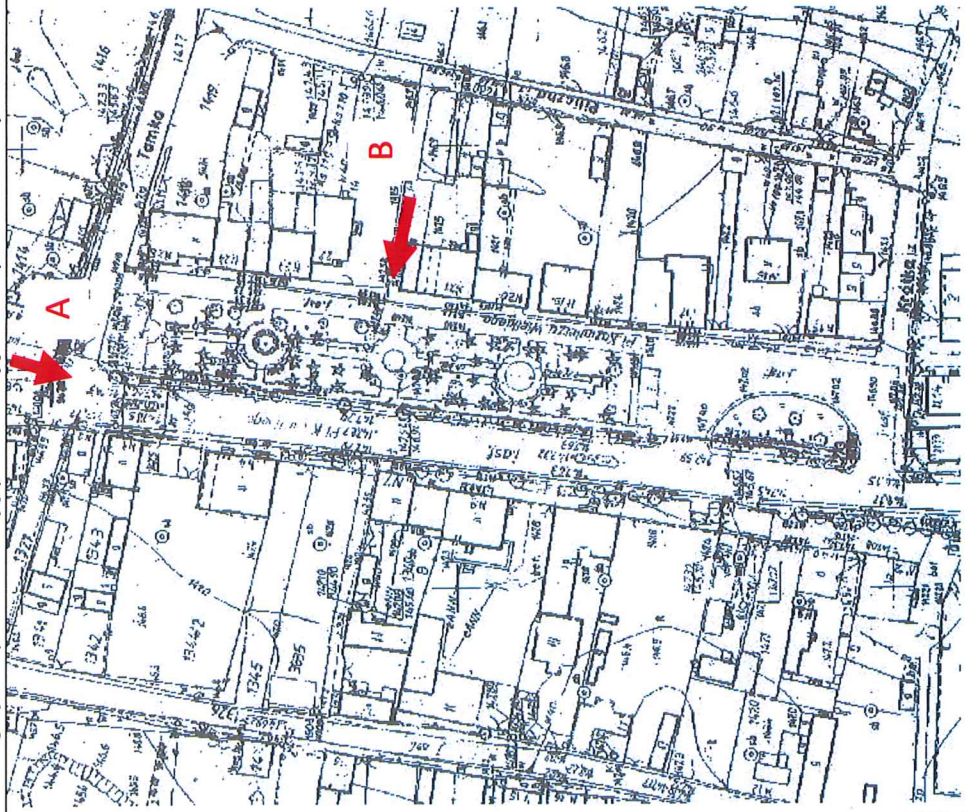
1. Nazwa:

Układ przestrzenny miejski

2. Czas powstania:

XI w.

8. Fotografia z opisem wskazującym orientację albo mapa z zaznaczonym stanowiskiem archeologicznym:



4. Adres:

ulica

nr

5. Przynależność administracyjna:

województwo  
łódzkie

powiat  
tomaszowski

gmina  
Inowódz

obręb  
ewidencyjny  
0003 Inowódz

nr ewid. działki  
wiele

6. Formy ochrony:

nr rejestru


data wpisu  
do rejestru

7. Opracowanie karty adresowej:

autor  
Marek Iskierka

data  
23.05.2017 r.

podpis



GEZ

Zabytki nieruchome Gminy Inowódz

3. Miejscowość:

Inowódz

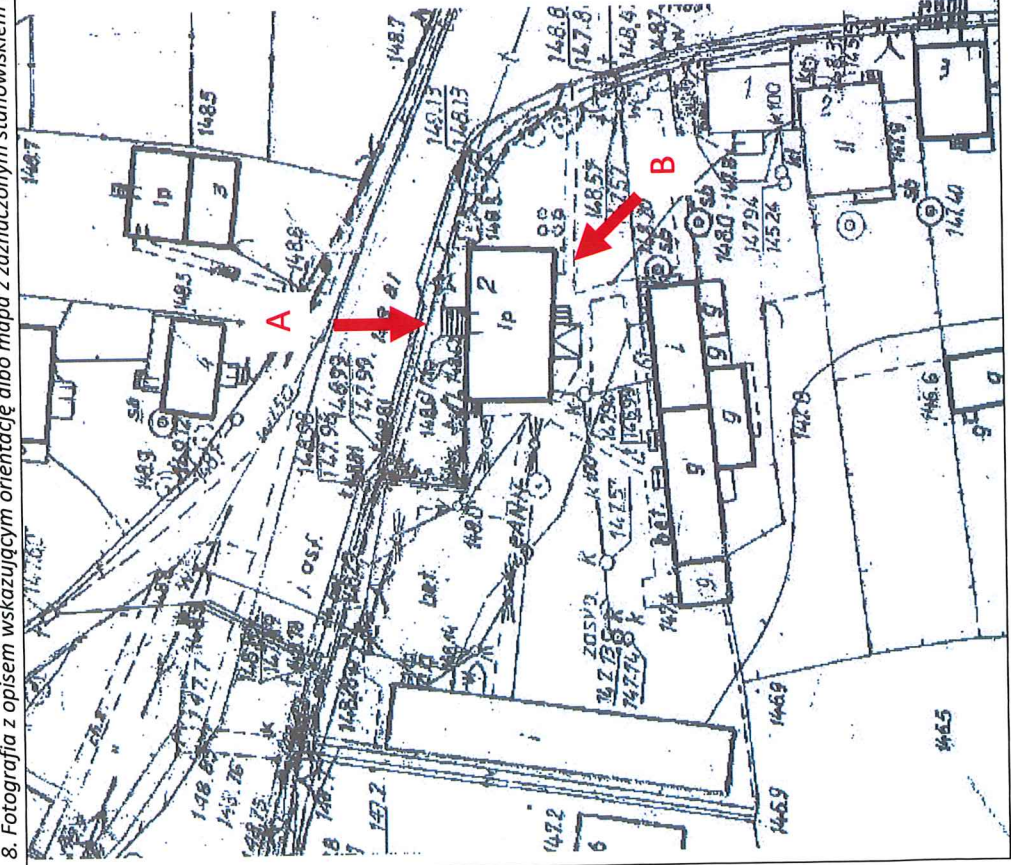
# KARTA ADRESOWA ZABYTKU NIERUCHOMEGO nr 27

2. Czas powstania:  
XIX/XX w.

1. Nazwa:

Budynek administracji samorządowej

8. Fotografia z opisem wskazującym orientację albo mapa z zaznaczonym stanowiskiem archeologicznym:



4. Adres:

ulica Spalska

nr 2

5. Przynależność administracyjna:

województwo łódzkie

powiat tomaszowski

gmina Inowódz

obręb ewidencyjny 0003 Inowódz

nr ewid. działki 1313

6. Formy ochrony:

nr rejestru


data wpisu do rejestru

7. Opracowanie karty adresowej:

autor Marek Iskierka

data 23.05.2017 r.

podpis



GEZ

Zabytki nieruchome Gminy Inowłódz

# KARTA ADRESOWA ZABYTKU NIERUCHOMEGO nr 28

3. Miejscowość:

Inowłódz

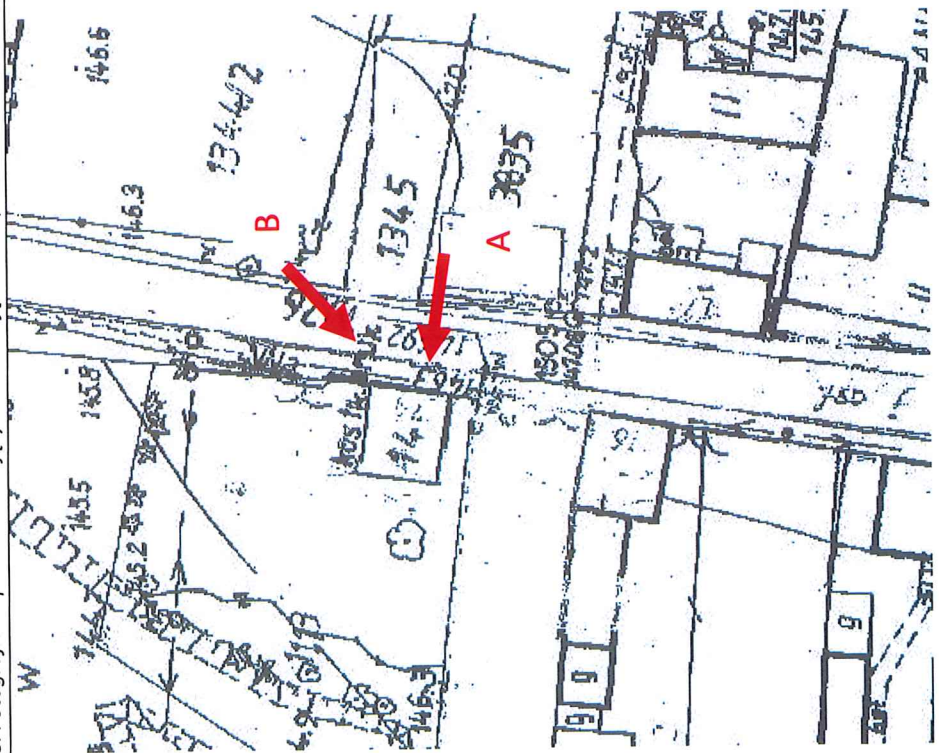
1. Nazwa:

Dom

2. Czas powstania:

kon. XIX w/-pocz. XX w.

8. Fotografia z opisem wskazującym orientację albo mapa z zaznaczonym stanowiskiem archeologicznym:



4. Adres:

ulica Czarnieckiego

nr 14

5. Przynależność administracyjna:

województwo łódzkie

powiat tomaszowski

gmina Inowłódz

obręb ewidencyjny 0003 Inowłódz

nr ewid. działki 1113

6. Formy ochrony:

nr rejestru


data wpisu do rejestru

7. Opracowanie karty adresowej:

autor Marek Iskierka

data 23.05.2017 r.

podpis



GEZ

Zabytki nieruchome Gminy Inowódz

# KARTA ADRESOWA ZABYTKU NIERUCHOMEGO nr 29

3. Miejscowość:

Inowódz

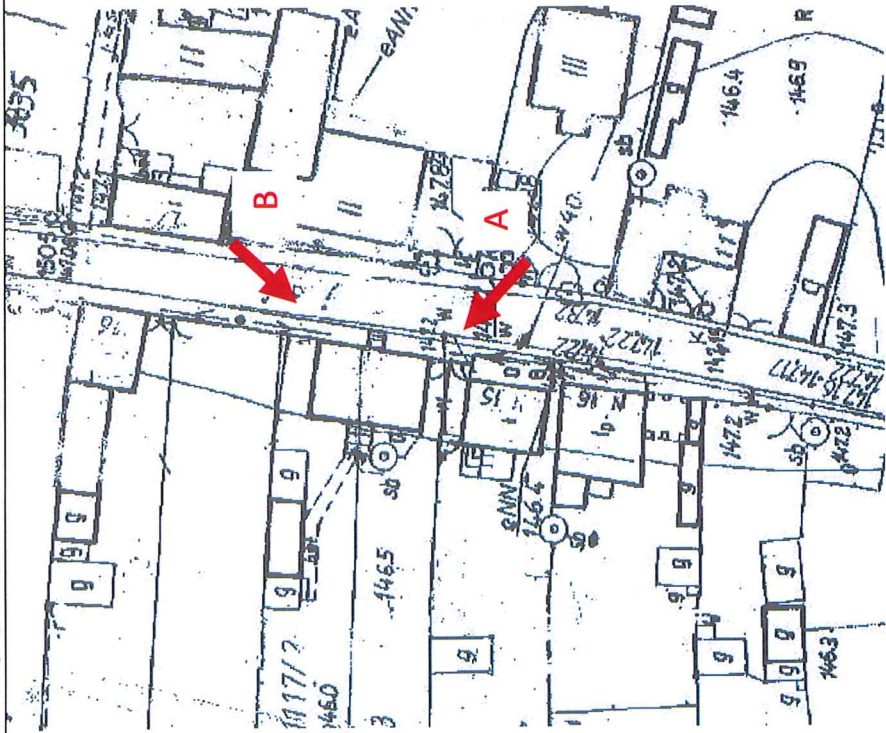
1. Nazwa:

Dom

2. Czas powstania:

kon. XIX w/-pocz. XX w.

8. Fotografia z opisem wskazującym orientację albo mapa z zaznaczonym stanowiskiem archeologicznym:



4. Adres:

ulica Czarnieckiego

nr 19

5. Przynależność administracyjna:

województwo łódzkie

powiat tomaszowski

gmina Inowódz

obręb ewidencyjny 0003 Inowódz

nr ewid. działki 1117/2, 1118

6. Formy ochrony:

nr rejestru


data wpisu do rejestru

7. Opracowanie karty adresowej:

autor Marek Iskierka

data 23.05.2017 r.

podpis



GEZ

Zabytki nieruchome Gminy Inowódz

# KARTA ADRESOWA ZABYTKU NIERUCHOMEGO nr 30

3. Miejscowość:

Inowódz

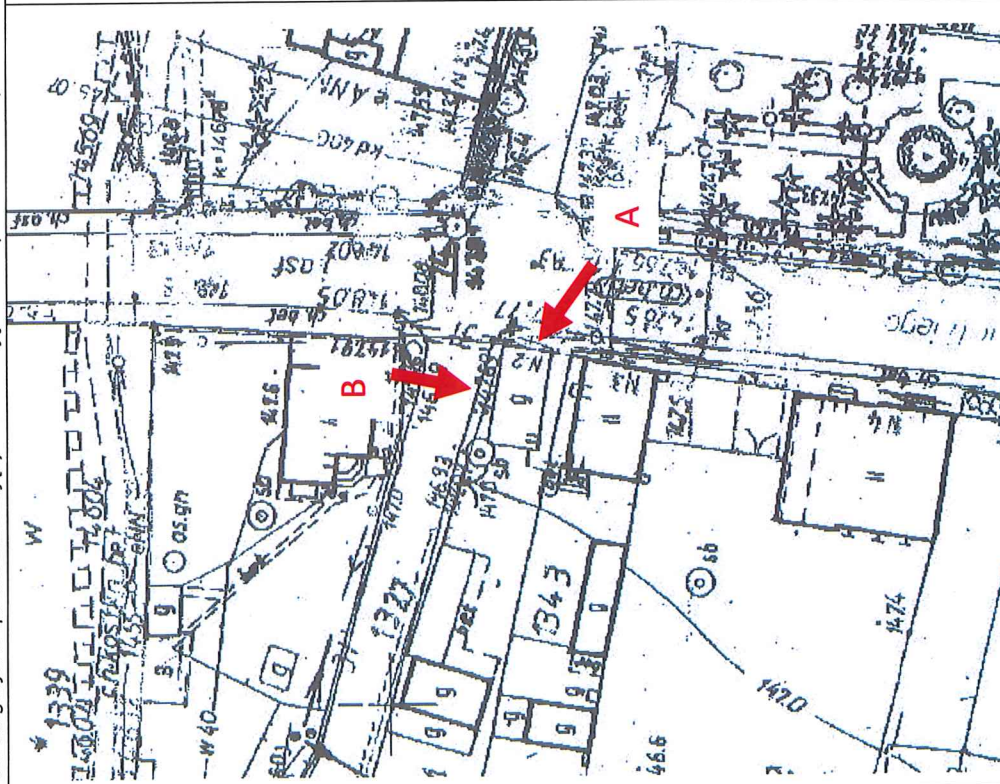
1. Nazwa:

Dom (obecnie pustostan)

2. Czas powstania:

pocz. XIX w. – kon. XX w.

8. Fotografia z opisem wskazującym orientację albo mapa z zaznaczonym stanowiskiem archeologicznym:



4. Adres:

pl. Kazimierza  
Wielkiego

nr

2

5. Przynależność administracyjna:

województwo

łódzkie

powiat

tomaszowski

gmina

Inowódz

obręb ewidencyjny

0003 Inowódz

nr ewid. działki

1341

6. Formy ochrony:

nr rejestru

data wpisu

do rejestru

7. Opracowanie karty adresowej:


autor

Marek Iskierka

data

23.05.2017 r.

podpis



GEZ

# Zabytki nieruchome Gminy Inowódz

## KARTA ADRESOWA ZABYTKU NIERUCHOMEGO nr 31

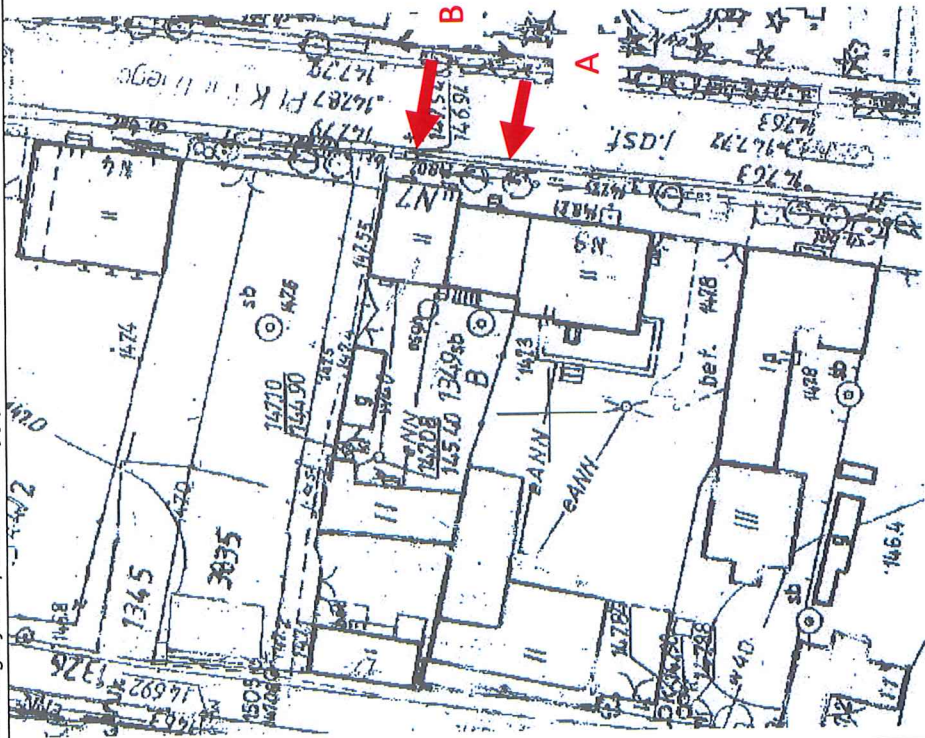
3. Miejscowość:

Inowódz

2. Czas powstania:  
pocz. XX w.

1. Nazwa:  
Dom (obecnie sklep)

8. Fotografia z opisem wskazującym orientację albo mapa z zaznaczonym stanowiskiem archeologicznym:



4. Adres:

ulica pl. Kazimierza Wielkiego  
nr 5

5. Przynależność administracyjna:

województwo łódzkie  
powiat tomaszowski  
gmina Inowódz  
obręb ewidencyjny 0003 Inowódz  
nr ewid. działki 1349


6. Formy ochrony:

nr rejestru  
data wpisu do rejestru

7. Opracowanie karty adresowej:

autor Marek Iskierka  
data 23.05.2017 r.

podpis



GEZ

Zabytki nieruchome Gminy Inowódz

# KARTA ADRESOWA ZABYTKU NIERUCHOMEGO nr 32

## Inowódz

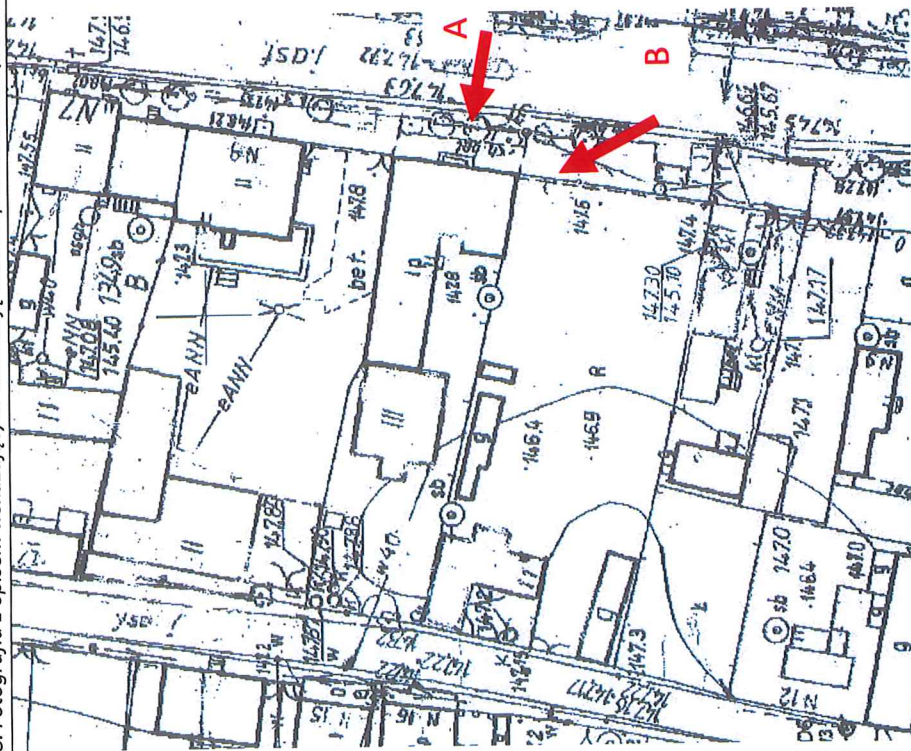
3. Miejscowość:

2. Czas powstania:  
pocz. XX w.

1. Nazwa:

Dom (obecnie bank)

8. Fotografia z opisem wskazującym orientację albo mapa z zaznaczonym stanowiskiem archeologicznym:



4. Adres:

ulica pl. Kazimierza Wielkiego  
nr 7

5. Przynależność administracyjna:

województwo łódzkie  
powiat tomaszowski  
gmina Inowódz  
obręb ewidencyjny 0003 Inowódz  
nr ewid. działki 1351

6. Formy ochrony:


nr rejestru  
data wpisu do rejestru

7. Opracowanie karty adresowej:

autor Marek Iskierka  
data 23.05.2017 r.

podpis





GEZ

Zabytki nieruchome Gminy Inowłódz

# KARTA ADRESOWA ZABYTKU NIERUCHOMEGO nr 33

## Inowłódz

3. Miejscowość:

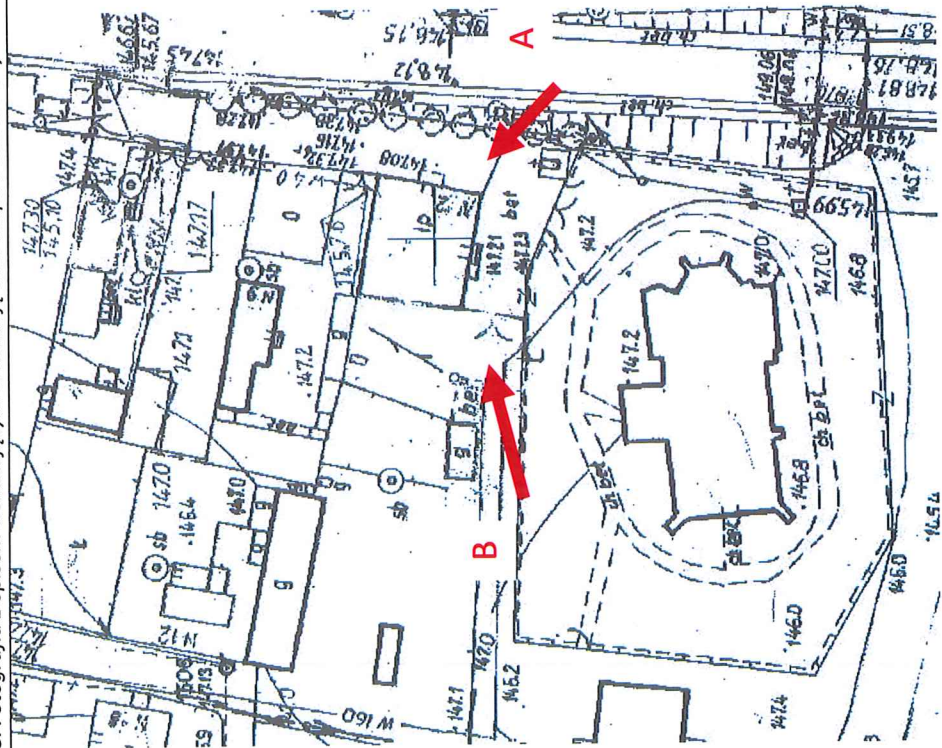
1. Nazwa:

Dom

2. Czas powstania:

kon. XIX w.

8. Fotografia z opisem wskazującym orientację albo mapa z zaznaczonym stanowiskiem archeologicznym:



A



B

4. Adres:

ulica pl. Kazimierza Wielkiego

nr 10

5. Przynależność administracyjna:

województwo łódzkie

powiat tomaszowski

gmina Inowłódz

obręb ewidencyjny 0003 Inowłódz

nr ewid. działki 1358

6. Formy ochrony:

nr rejestru


data wpisu do rejestru

7. Opracowanie karty adresowej:

autor Marek Iskierka

data 23.05.2017 r.

podpis



GEZ

Zabytki nieruchome Gminy Inowłódz

# KARTA ADRESOWA ZABYTKU NIERUCHOMEGO nr 34

## Inowłódz

3. Miejscowość:

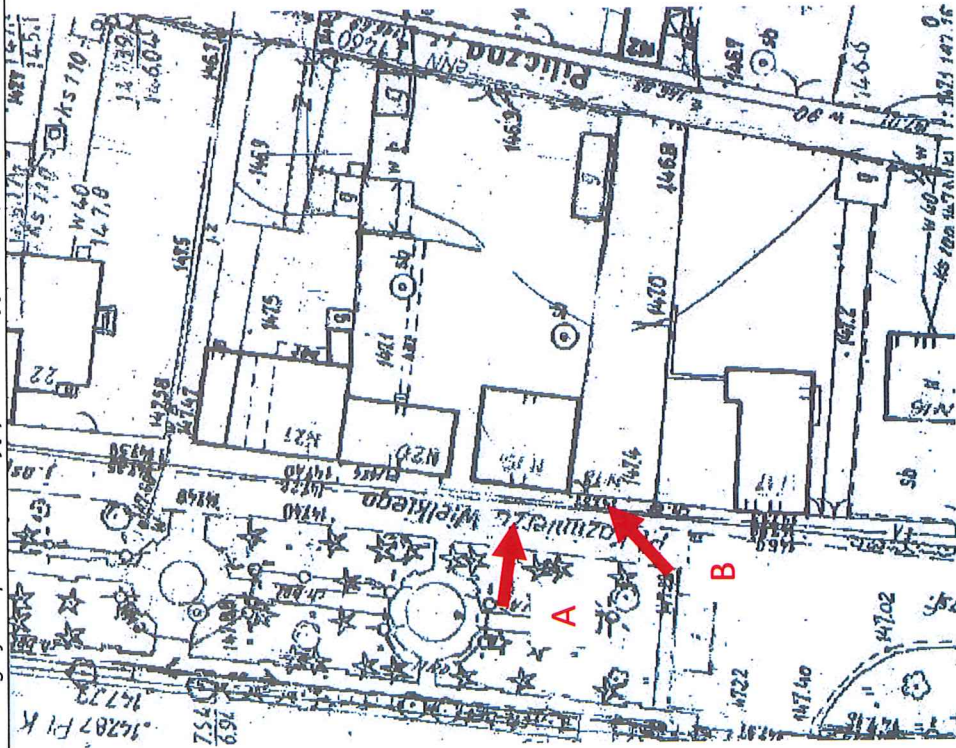
1. Nazwa:

Dom

2. Czas powstania:

po cz. XX w.

8. Fotografia z opisem wskazującym orientację albo mapa z zaznaczonym stanowiskiem archeologicznym:



4. Adres:

ulica  
pl. Kazimierza  
Wielkiego

nr  
19

5. Przynależność administracyjna:

województwo  
łódzkie

powiat  
tomaszowski

gmina  
Inowłódz

obręb ewidencyjny  
0003 Inowłódz

nr ewid. działki  
1428

6. Formy ochrony:

nr rejestru


data wpisu  
do rejestru

7. Opracowanie karty adresowej:

autor  
Marek Iskierka

data  
23.05.2017 r.

podpis



GEZ

Zabytki nieruchome Gminy Inowłódz

# KARTA ADRESOWA ZABYTKU NIERUCHOMEGO nr 35

3. Miejscowość:

Inowłódz

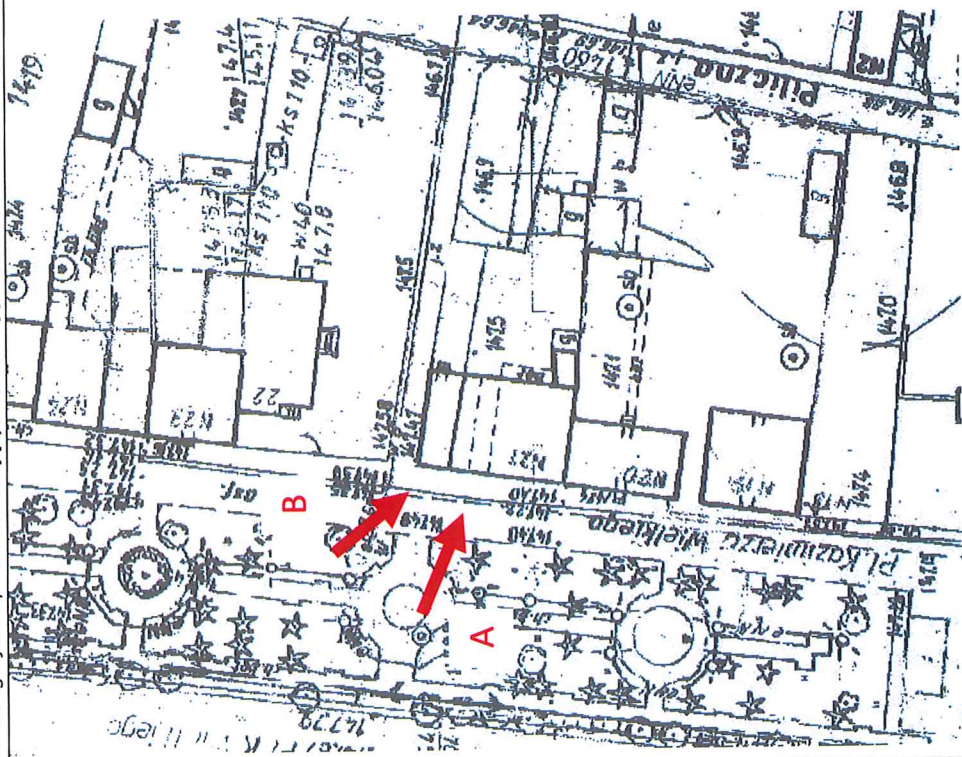
1. Nazwa:

Dom

2. Czas powstania:

po cz. XX w.

8. Fotografia z opisem wskazującym orientację albo mapa z zaznaczonym stanowiskiem archeologicznym:



A



B

4. Adres:

ulica  
pl. Kazimierza  
Wielkiego

nr  
21

5. Przynależność administracyjna:

województwo  
łódzkie

powiat  
tomaszowski

gmina  
Inowłódz

obręb ewidencyjny  
0003 Inowłódz

nr ewid. działki  
4463, 4467

6. Formy ochrony:

nr rejestru


data wpisu  
do rejestru

7. Opracowanie karty adresowej:

autor  
Marek Iskierka

data  
23.05.2017 r.

podpis



GEZ

Zabytki nieruchome Gminy Inowódz

3. Miejscowość:

Inowódz

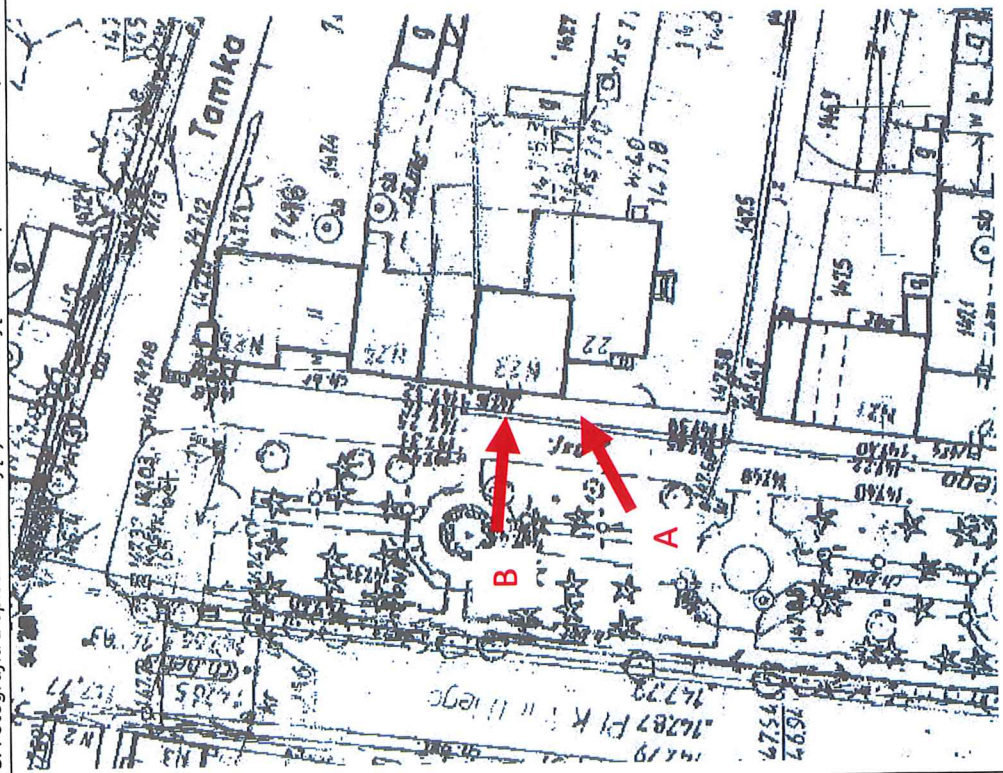
# KARTA ADRESOWA ZABYTKU NIERUCHOMEGO nr 36

2. Czas powstania:  
3 ćw. XIX w.


1. Nazwa:

Dom (obecnie pustostan)

8. Fotografia z opisem wskazującym orientację albo mapa z zaznaczonym stanowiskiem archeologicznym:



A



B

4. Adres:

ulica  
pl. Kazimierza  
Wielkiego

nr  
23

5. Przynależność administracyjna:

województwo  
łódzkie

powiat  
tomaszowski

gmina  
Inowódz

obręb ewidencyjny  
0003 Inowódz

nr ewid. działki  
1421

6. Formy ochrony:

nr rejestru


data wpisu  
do rejestru

7. Opracowanie karty adresowej:

autor  
Marek Iskierka

data  
23.05.2017 r.

podpis



GEZ

Zabytki nieruchome Gminy Inowłódz

# KARTA ADRESOWA ZABYTKU NIERUCHOMEGO nr 37

## Inowłódz

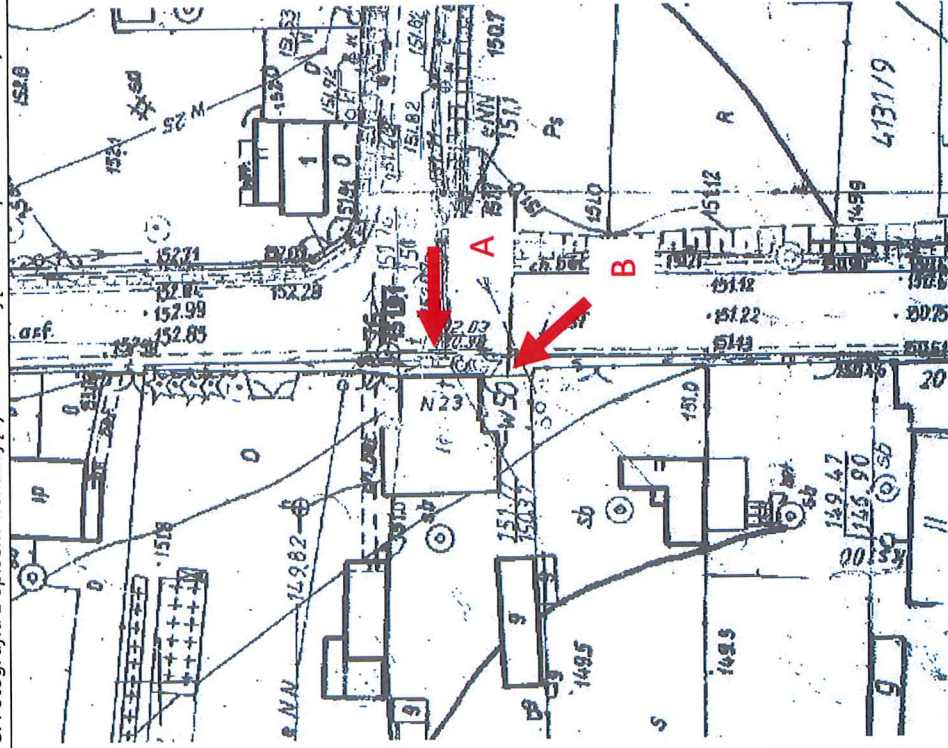
3. Miejscowość:

1. Nazwa:

Dom

2. Czas powstania:  
kon. XIX w.

8. Fotografia z opisem wskazującym orientację albo mapa z zaznaczonym stanowiskiem archeologicznym:



4. Adres:

ulica  
Juliana Tuwima

nr  
25

5. Przynależność administracyjna:

województwo  
łódzkie

powiat  
tomaszowski

gmina  
Inowłódz

obręb ewidencyjny  
0003 Inowłódz

nr ewid. działki  
868/1

6. Formy ochrony:

nr rejestru


data wpisu  
do rejestru

7. Opracowanie karty adresowej:

autor  
Marek Iskierka

data  
23.05.2017 r.

podpis



GEZ

Zabytki nieruchome Gminy Inowódz

# KARTA ADRESOWA ZABYTKU NIERUCHOMEGO nr 38

3. Miejscowość:

Inowódz

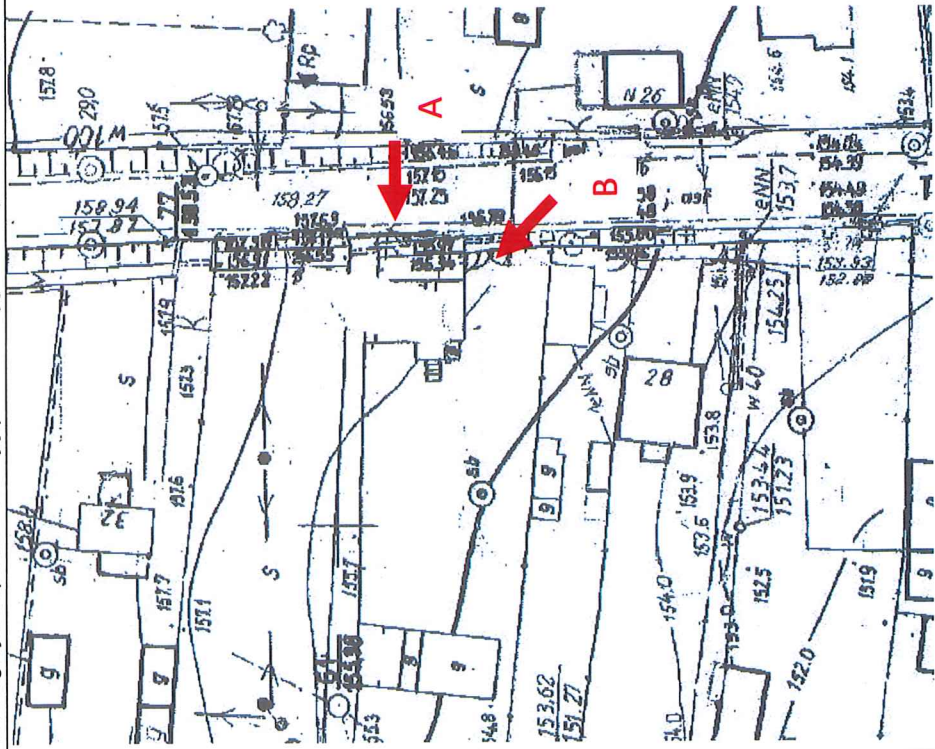
1. Nazwa:

Dom

2. Czas powstania:

kon. XIX w.

8. Fotografia z opisem wskazującym orientację albo mapa z zaznaczonym stanowiskiem archeologicznym:



4. Adres:

ulica Juliana Tuwima

nr 30

5. Przynależność administracyjna:

województwo łódzkie

powiat tomaszowski

gmina Inowódz

obręb ewidencyjny 0003 Inowódz

nr ewid. działki 839/1

6. Formy ochrony:

nr rejestru

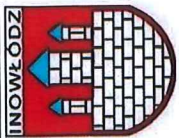
data wpisu do rejestru

7. Opracowanie karty adresowej:

autor Marek Iskierka

data 23.05.2017 r.

podpis



GEZ

Zabytki nieruchome Gminy Inowódz

## KARTA ADRESOWA ZABYTKU NIERUCHOMEGO nr 39

3. Miejscowość:

Konewka





1. Nazwa:

Bunkier

2. Czas powstania:

2 ćw. XX w.

8. Fotografia z opisem wskazującym orientację albo mapa z zaznaczonym stanowiskiem archeologicznym:



4. Adres:

ulica

nr

5. Przynależność administracyjna:

województwo

łódzkie

powiat

tomaszowski

gmina

Inowódz

obręb ewidencyjny

0007 Spała

nr ewid. działki

73

6. Formy ochrony:

nr rejestru

data wpisu  
do rejestru

7. Opracowanie karty adresowej:


autor

Marek Iskierka

data

23.05.2017 r.

podpis



GEZ

Zabytki nieruchome Gminy Inowłódz

# KARTA ADRESOWA ZABYTKU NIERUCHOMEGO nr 40

3. Miejscowość:

Królowa Wola

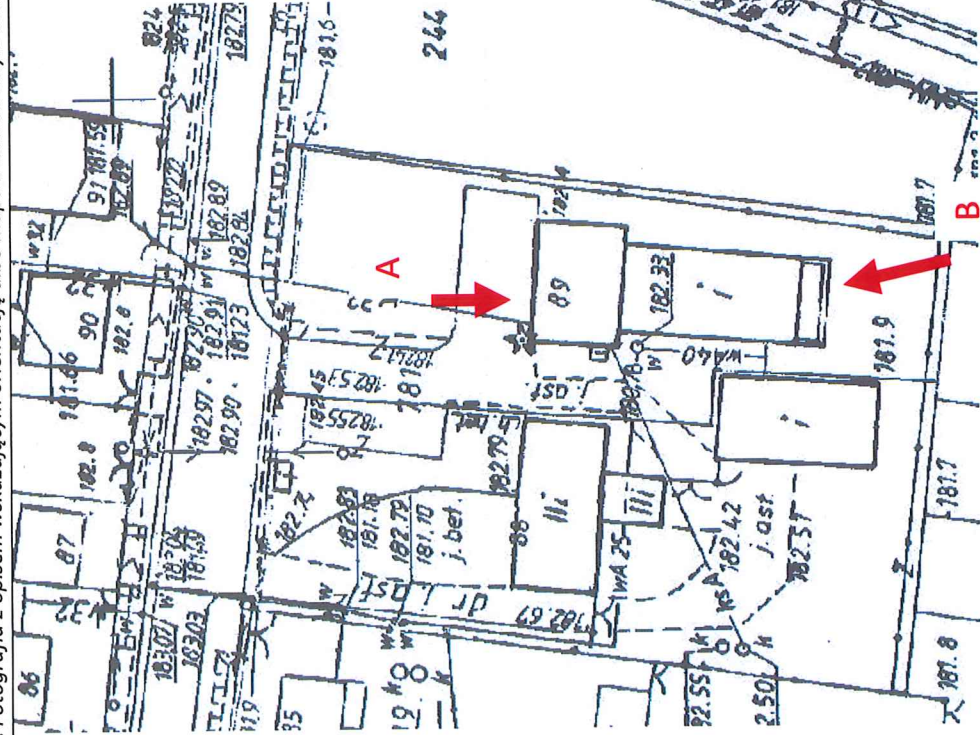
1. Nazwa:

Dom Ludowy

2. Czas powstania:

1929 r.

8. Fotografia z opisem wskazującym orientację albo mapa z zaznaczonym stanowiskiem archeologicznym:



A



B

4. Adres:

ulica

nr 89

5. Przynależność administracyjna:

województwo łódzkie

powiat tomaszowski

gmina Inowłódz

obręb ewidencyjny 0004 Królowa Wola

nr ewid. działki 781/2

6. Formy ochrony:

nr rejestru

data wpisu do rejestru


7. Opracowanie karty adresowej:

autor Marek Iskierka

data 23.05.2017 r.

podpis





GEZ

# KARTA ADRESOWA ZABYTKU NIERUCHOMEGO nr 41

## Zabytki nieruchome Gminy Inowódz

3. Miejscowość:

Królowa Wola


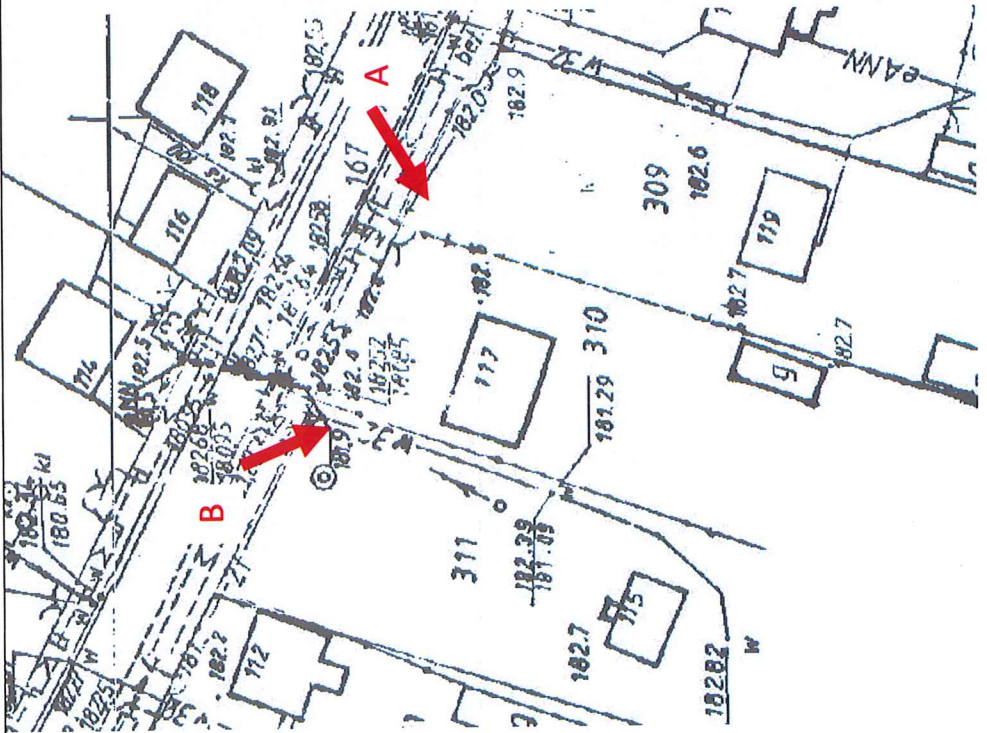
1. Nazwa:

Dom drewniany

2. Czas powstania:

kon. XIX w. - pocz. XX w.

8. Fotografia z opisem wskazującym orientację albo mapa z zaznaczonym stanowiskiem archeologicznym:



4. Adres:

ulica

nr 117

5. Przynależność administracyjna:

województwo łódzkie

powiat tomaszowski

gmina Inowódz

obręb ewidencyjny 0004 Królowa Wola

nr ewid. działki 310

6. Formy ochrony:

nr rejestru


data wpisu do rejestru

7. Opracowanie karty adresowej:

autor Marek Iskierka

data 23.05.2017 r.

podpis



GEZ

Zabytki nieruchome Gminy Inowódz

# KARTA ADRESOWA ZABYTKU NIERUCHOMEGO nr 42



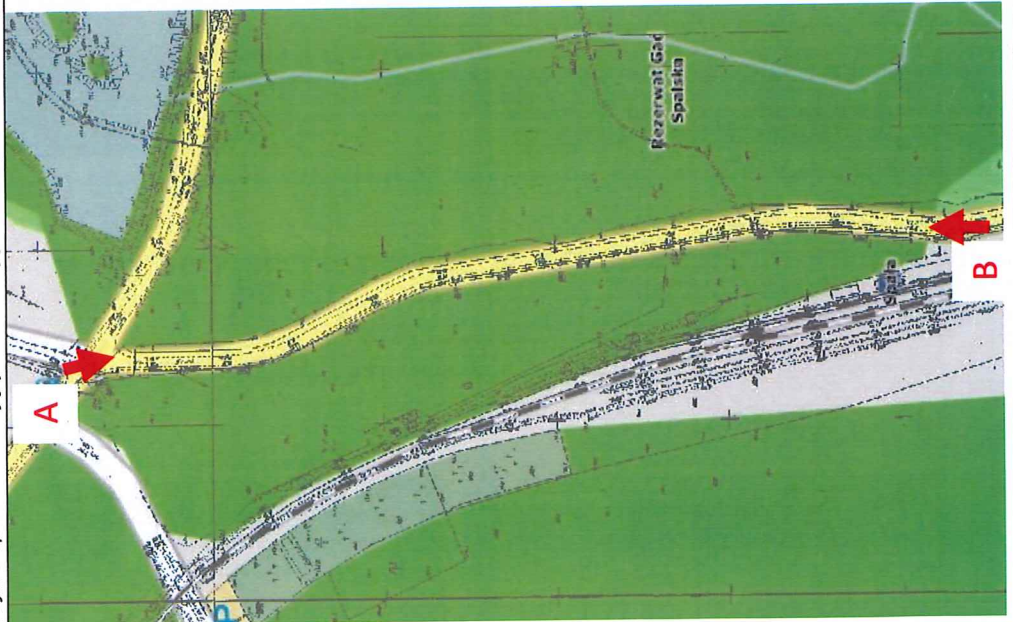
1. Nazwa:

**Droga odcinek drogi dł. ok. 500 m (przez lasy Spalskie)**

2. Czas powstania:

**1936 r.**

8. Fotografia z opisem wskazującym orientację albo mapa z zaznaczonym stanowiskiem archeologicznym:



3. Miejscowość:

**Spała**

4. Adres:

ulica  
**droga**  
nr  
**powiatowa**

5. Przynależność administracyjna:

województwo  
**łódzkie**  
powiat  
**tomaszowski**  
gmina  
**Inowódz**  
obręb ewidencyjny  
**0007 Spała**  
nr ewid. działki  
**368**


6. Formy ochrony:

nr rejestru  
data wpisu  
do rejestru

7. Opracowanie karty adresowej:

autor  
**Marek Iskierka**  
data  
**23.05.2017 r.**

podpis



GEZ

Zabytki nieruchome Gminy Inowódz

# KARTA ADRESOWA ZABYTKU NIERUCHOMEGO nr 43

## Spała

3. Miejscowość:


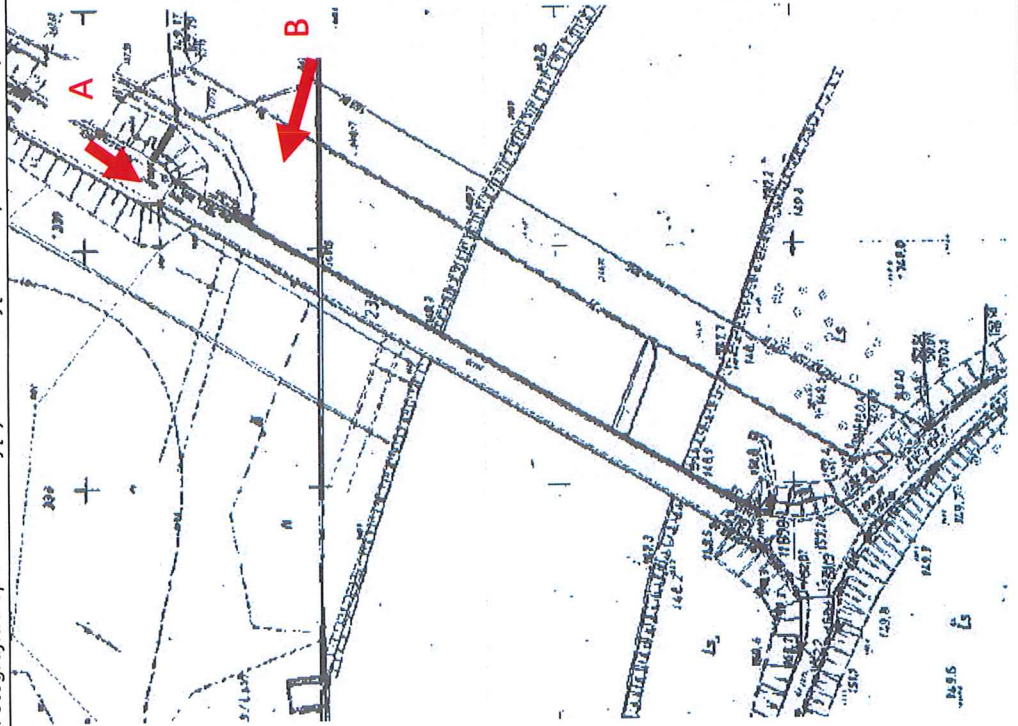
1. Nazwa:

Most na rz. Pilicy im. gen. Tadeusza Buka

2. Czas powstania:

1936 r.

8. Fotografia z opisem wskazującym orientację albo mapa z zaznaczonym stanowiskiem archeologicznym:



A



B

4. Adres:

ulica	droga Spała - Ciebtowice
nr	

5. Przynależność administracyjna:


województwo	łódzkie
powiat	tomaszowski
gmina	Inowódz
nr działki ob. ewid.	25, 1295 ob. Spała
nr działki ob. ewid.	1374, 1376 ob. Ciebtowice Duże

6. Formy ochrony:

nr rejestru	KL.IV-5340/10/89
data wpisu do rejestru	19.10.1989 r.

7. Opracowanie karty adresowej:

autor	Marek Iskierka
data	23.05.2017 r.
podpis	



GEZ

Zabytki nieruchome Gminy Inowłódz

# KARTA ADRESOWA ZABYTKU NIERUCHOMEGO nr 44

## Spała

3. Miejscowość:


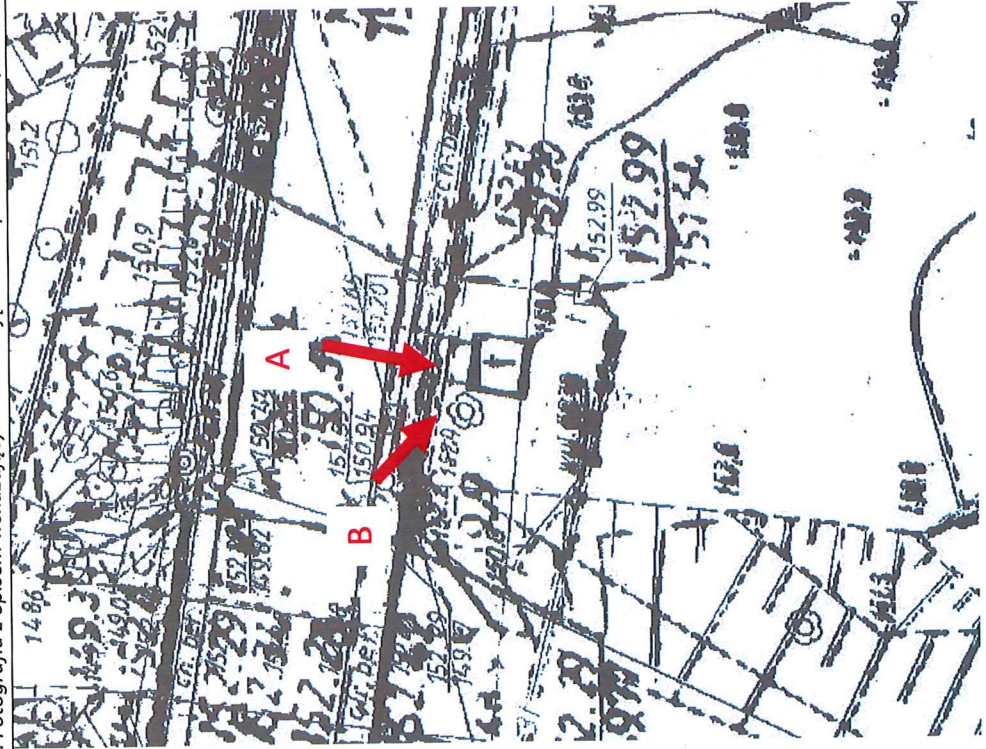
1. Nazwa:

Kapliczka św. Jana Chrzyciela

2. Czas powstania:

1877-1878 r.

8. Fotografia z opisem wskazującym orientację albo mapa z zaznaczonym stanowiskiem archeologicznym:



A



B

4. Adres:

ulica Mościckiego

nr 21

5. Przynależność administracyjna:

województwo łódzkie

powiat tomaszowski

gmina Inowłódz

obręb ewidencyjny 0007 Spała

nr ewid. działki 328

6. Formy ochrony:

nr rejestru


data wpisu do rejestru

7. Opracowanie karty adresowej:

autor Marek Iskierka

data 23.05.2017 r.

podpis



GEZ

# Zabytki nieruchome Gminy Inowódz

3. Miejscowość:

Spała

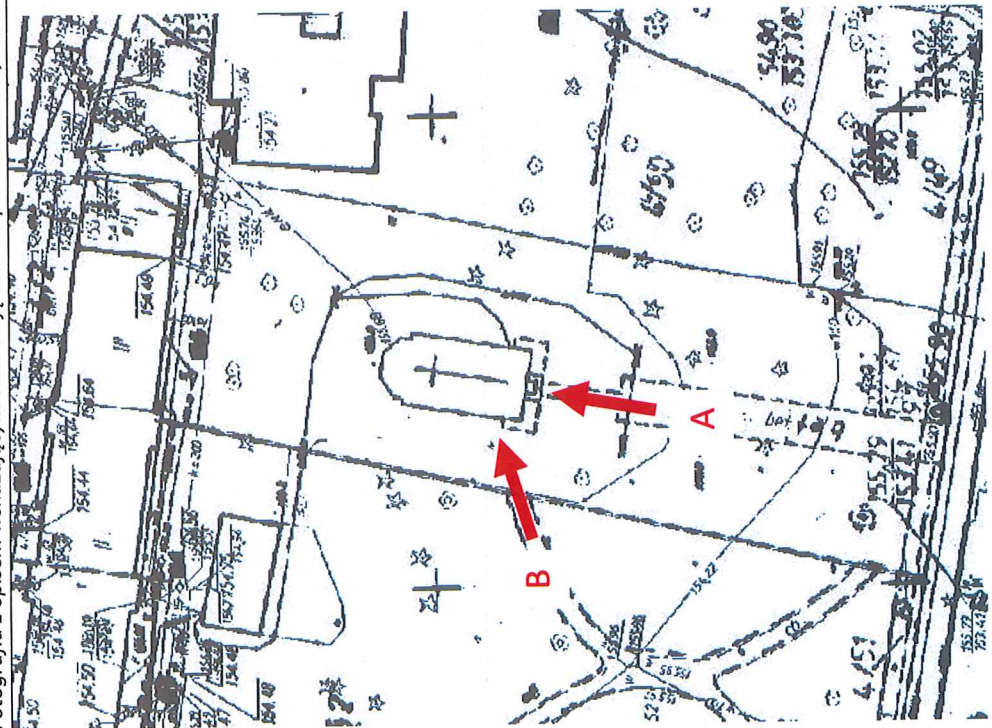
## KARTA ADRESOWA ZABYTKU NIERUCHOMEGO nr 45

2. Czas powstania:

1922 r.

1. Nazwa:  
**Kościół rz.-kat. p.w. Królowej Polski**

8. Fotografia z opisem wskazującym orientację albo mapa z zaznaczonym stanowiskiem archeologicznym:



A



B

4. Adres:

ulica Mościckiego

nr 2

5. Przynależność administracyjna:

województwo łódzkie

powiat tomaszowski

gmina Inowódz

obręb ewidencyjny 0007 Spała

nr ewid. działki 4/50

6. Formy ochrony:

nr rejestru PSOZ-6700/1/91


data wpisu do rejestru 16.04.1991 r.

7. Opracowanie karty adresowej:

autor Marek Iskierka

data 23.05.2017 r.

podpis



GEZ

Zabytki nieruchome Gminy Inowrocław

## KARTA ADRESOWA ZABYTKU NIERUCHOMEGO nr 46

Spała

3. Miejscowość:

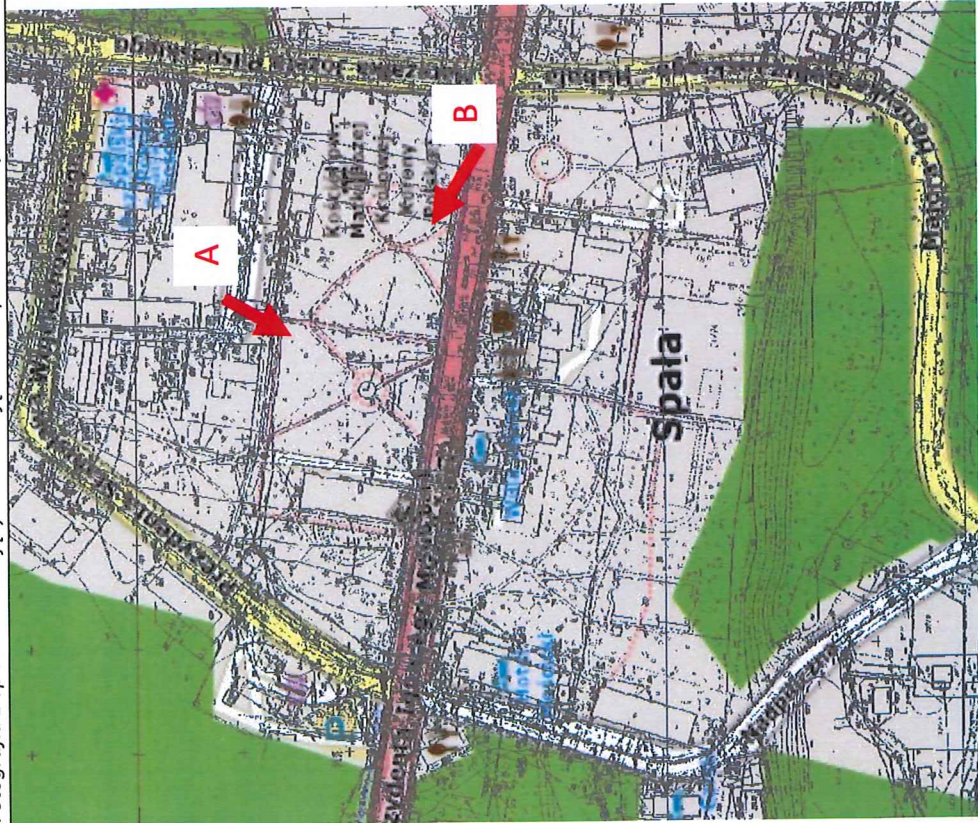
1. Nazwa:

Park

2. Czas powstania:

XIX w.

8. Fotografia z opisem wskazującym orientację albo mapa z zaznaczonym stanowiskiem archeologicznym:



A



B

4. Adres:

ulica Mościckiego

nr

5. Przynależność administracyjna:

województwo łódzkie

powiat tomaszowski

gmina Inowrocław

obręb ewidencyjny 0007 Spała

nr ewid. działki wiele

6. Formy ochrony:

nr rejestru K.S.V/1/22/50


data wpisu do rejestru 23.01.1950 r.

7. Opracowanie karty adresowej:

autor Marek Iskierka

data 23.05.2017 r.

podpis



GEZ

Zabytki nieruchome Gminy Inowrocław

# KARTA ADRESOWA ZABYTKU NIERUCHOMEGO nr 47

3. Miejscowość:

Spała

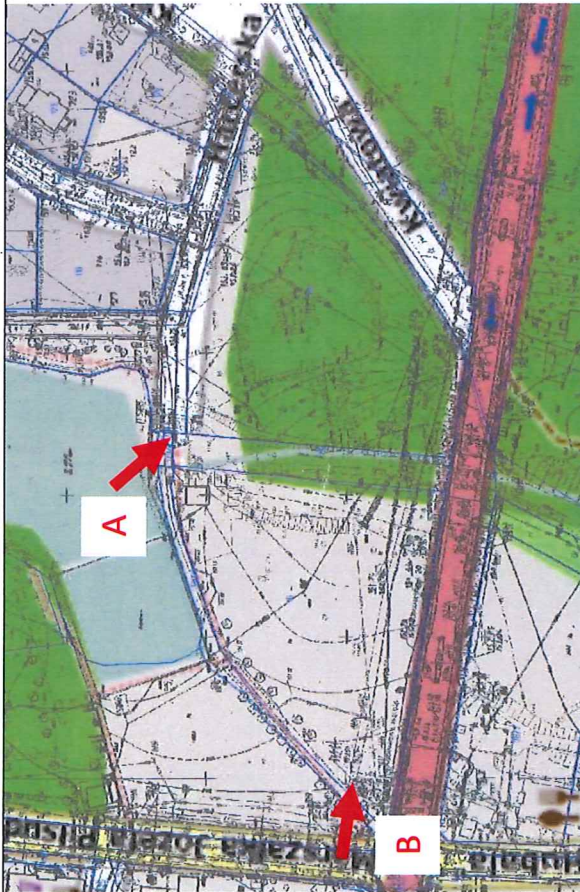
1. Nazwa:

Park

2. Czas powstania:

XIX w.

8. Fotografia z opisem wskazującym orientację albo mapa z zaznaczonym stanowiskiem archeologicznym:



4. Adres:

ulica Piłsudskiego

nr

5. Przynależność administracyjna:

województwo łódzkie

powiat tomaszowski

gmina Inowrocław

obręb ewidencyjny 0007 Spała

nr ewid. działki wiele

6. Formy ochrony:

nr rejestru


data wpisu do rejestru

7. Opracowanie karty adresowej:

autor Marek Iskierka

data 23.05.2017 r.

podpis



GEZ

Zabytki nieruchome Gminy Inowódz

# KARTA ADRESOWA ZABYTKU NIERUCHOMEGO nr 48

3. Miejscowość:

Spała

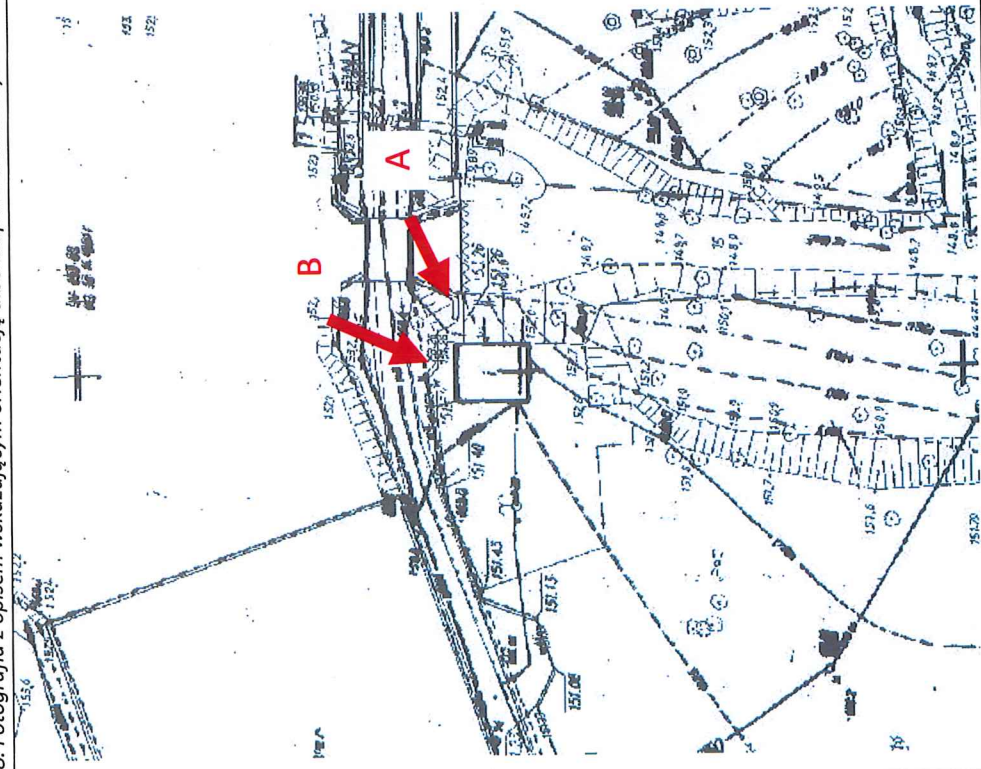
1. Nazwa:

Turbina (obecnie bar)

2. Czas powstania:

ok. 1903 r.

8. Fotografia z opisem wskazującym orientację albo mapa z zaznaczonym stanowiskiem archeologicznym:



A



B

4. Adres:

ulica Piłsudskiego

nr 1

5. Przynależność administracyjna:

województwo łódzkie

powiat tomaszowski

gmina Inowódz

obręb ewidencyjny 0007 Spała

nr ewid. działki 16

6. Formy ochrony:

nr rejestru

data wpisu do rejestru


7. Opracowanie karty adresowej:

autor Marek Iskierka

data 23.05.2017 r.

podpis





GEZ

Zabytki nieruchome Gminy Inowłódz

# KARTA ADRESOWA ZABYTKU NIERUCHOMEGO nr 49

3. Miejscowość:

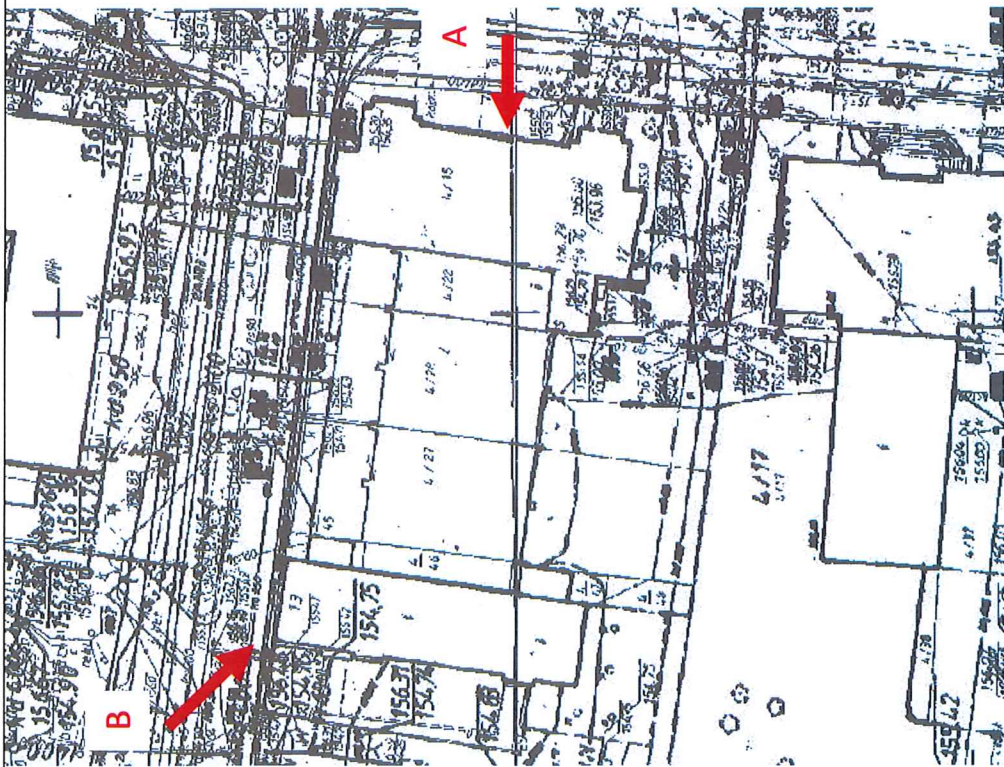
Spała

1. Nazwa:

**Budynek mieszkalno-usługowy (dawniej wozowania)**

2. Czas powstania:  
ok. 1910 r.

8. Fotografia z opisem wskazującym orientację albo mapa z zaznaczonym stanowiskiem archeologicznym:



4. Adres:

ulica nr Piłsudskiego 12

ulica nr Wojciechowskiego 13/17

5. Przynależność administracyjna:

województwo łódzkie

powiat tomaszowski

gmina Inowłódz

obręb ewidencyjny 0007 Spała

nr ewid. działki 4/13, 4/46, 4/27, 4/28, 4/22, 4/15

6. Formy ochrony:

nr rejestru


data wpisu do rejestru

7. Opracowanie karty adresowej:

autor Marek Iskierka

data 23.05.2017 r.

podpis



GEZ

Zabytki nieruchome Gminy Inowłódz

# KARTA ADRESOWA ZABYTKU NIERUCHOMEGO nr 50

3. Miejscowość:

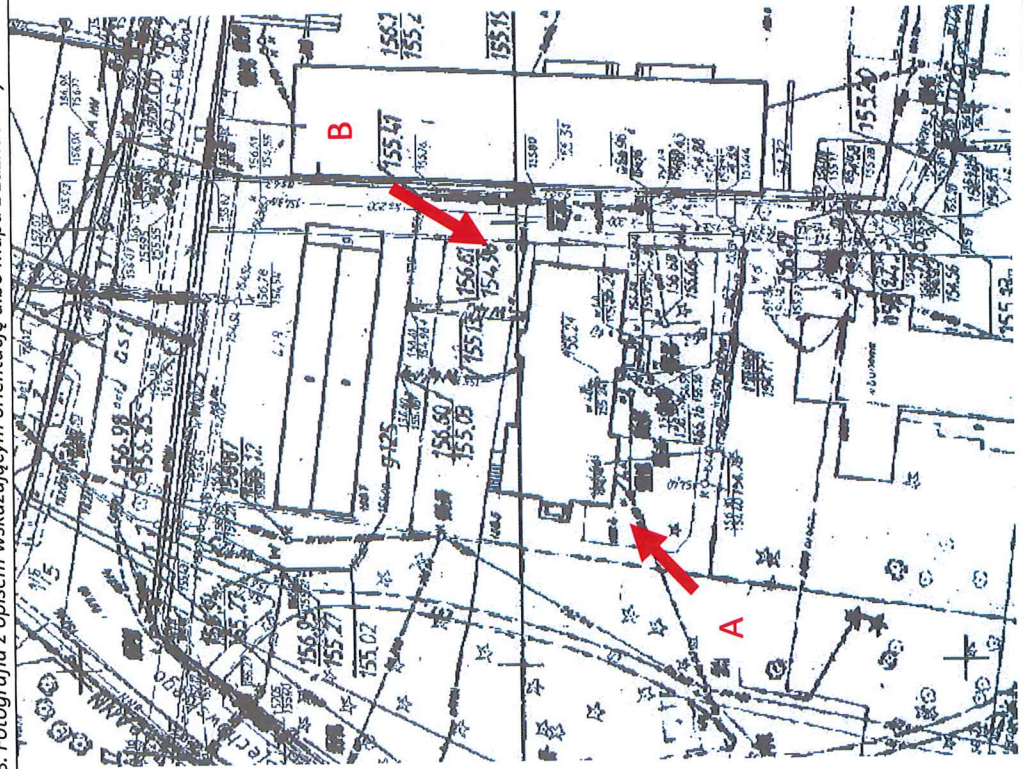
Spała

1. Nazwa:

Budynek mieszkalny wielorodzinny „Trojak”

2. Czas powstania:  
ok. 1903 r.

8. Fotografia z opisem wskazującym orientację albo mapa z zaznaczonym stanowiskiem archeologicznym:



A



B

4. Adres:

ulica Wojciechowskiego

nr 5

5. Przynależność administracyjna:

województwo łódzkie

powiat tomaszowski

gmina Inowłódz

obręb ewidencyjny 0007 Spała

nr ewid. działki 4/9

6. Formy ochrony:

nr rejestru


data wpisu do rejestru

7. Opracowanie karty adresowej:

autor Marek Iskierka

data 23.05.2017 r.

podpis



GEZ

Zabytki nieruchome Gminy Inowódz

# KARTA ADRESOWA ZABYTKU NIERUCHOMEGO nr 51

Spała

3. Miejscowość:

1. Nazwa:

Szklarnia pałacowa (obecnie budynek mieszkalny)

2. Czas powstania:

1876 r.

8. Fotografia z opisem wskazującym orientację albo mapa z zaznaczonym stanowiskiem archeologicznym:



4. Adres:

ulica Piłsudskiego

nr

5. Przynależność administracyjna:

województwo łódzkie

powiat tomaszowski

gmina Inowódz

obręb ewidencyjny 0007 Spała

nr ewid. działki 4/52

6. Formy ochrony:

nr rejestru


data wpisu do rejestru

7. Opracowanie karty adresowej:

autor Marek Iskierka

data 23.05.2017 r.

podpis



GEZ

Zabytki nieruchome Gminy Inowłódz

# KARTA ADRESOWA ZABYTKU NIERUCHOMEGO nr 52

Spała

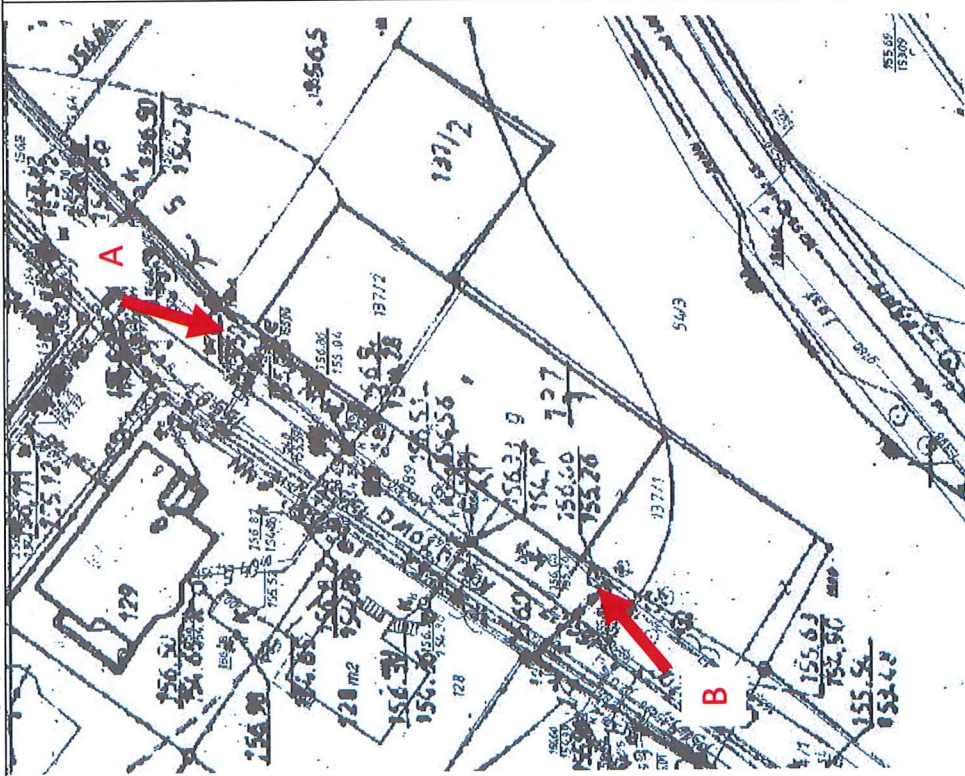
3. Miejscowość:

1. Nazwa:

**Budynek mieszkalno-gospodarczy**

2. Czas powstania:  
ok. 1900 r.

8. Fotografia z opisem wskazującym orientację albo mapa z zaznaczonym stanowiskiem archeologicznym:



4. Adres:

ulica  
Harcerska

nr  
5

5. Przynależność administracyjna:

województwo  
łódzkie

powiat  
tomaszowski

gmina  
Inowłódz

obręb ewidencyjny  
0007 Spała

nr ewid. działki  
137/1, 137/2

6. Formy ochrony:

nr rejestru


data wpisu  
do rejestru

7. Opracowanie karty adresowej:

autor  
Marek Iskierka

data  
23.05.2017 r.

podpis



GEZ

Zabytki nieruchome Gminy Inowłódz

# KARTA ADRESOWA ZABYTKU NIERUCHOMEGO nr 53

3. Miejscowość:

Spała

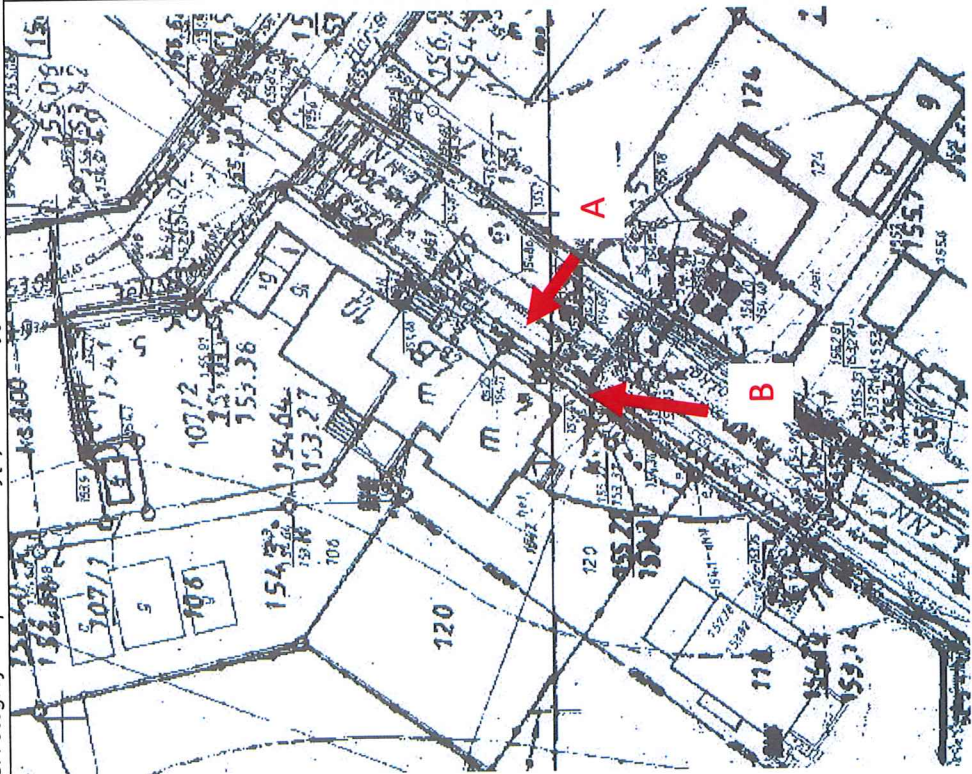
1. Nazwa:

Budynek mieszkalny wielorodzinny (dawniej dom pracowników służby leśnej)

2. Czas powstania:

ok. 1900 r.

8. Fotografia z opisem wskazującym orientację albo mapa z zaznaczonym stanowiskiem stanowiącym archeologicznym:



4. Adres:

ulica **Harcerska**

nr **4**

5. Przynależność administracyjna:

województwo **łódzkie**

powiat **tomaszowski**

gmina **Inowłódz**

obręb ewidencyjny **0007 Spała**

nr ewid. działki **106, 107/2, 120**

6. Formy ochrony:

nr rejestru


data wpisu do rejestru

7. Opracowanie karty adresowej:

autor **Marek Iskierka**

data **23.05.2017 r.**

podpis



GEZ

Zabytki nieruchome Gminy Inowódz

3. Miejscowość:



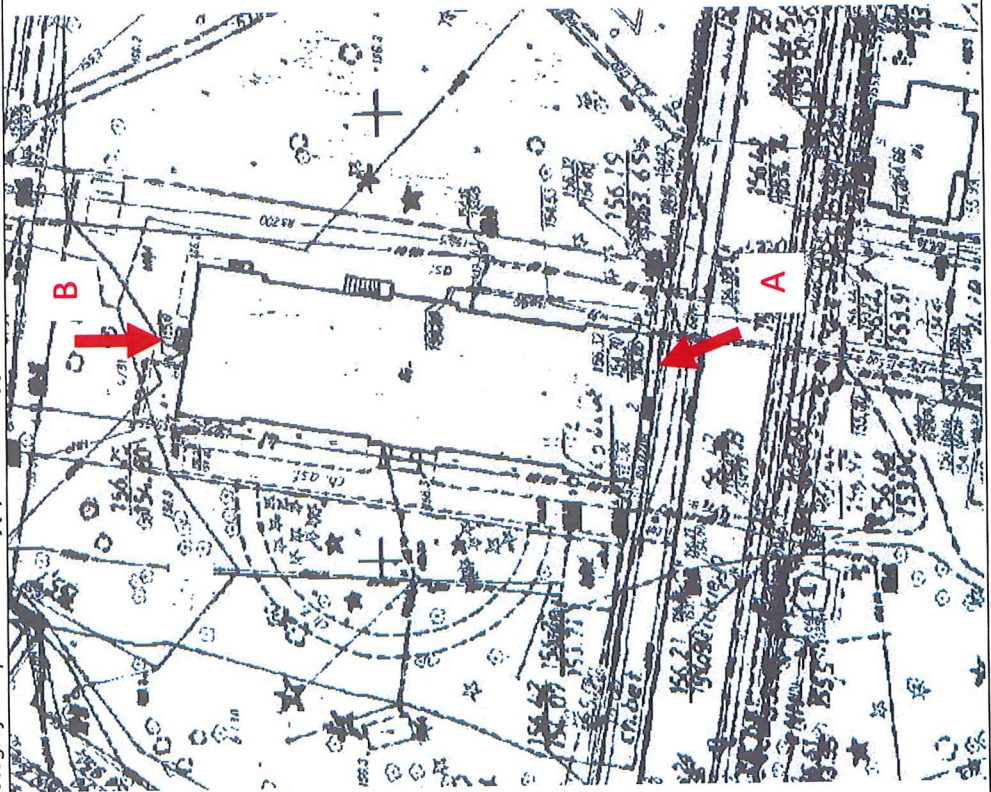
Spała

KARTA ADRESOWA ZABYTKU NIERUCHOMEGO nr 54

2. Czas powstania:  
ok. 1905 r.

1. Nazwa:  
Budynek mieszkalno-usługowy „Dzik” (dawnej dom wczasowy)

8. Fotografia z opisem wskazującym orientację albo mapa z zaznaczonym stanowiskiem archeologicznym:



4. Adres:

ulica  
Mościckiego

nr  
2

5. Przynależność administracyjna:

województwo  
łódzkie

powiat  
tomaszowski

gmina  
Inowódz

obręb  
ewidencyjny  
0007 Spała

nr ewid. działki  
4/31

6. Formy ochrony:

nr rejestru


data wpisu  
do rejestru

7. Opracowanie karty adresowej:

autor  
Marek Iskierka

data  
23.05.2017 r.

podpis



GEZ

Zabytki nieruchome Gminy Inowłódz

# KARTA ADRESOWA ZABYTKU NIERUCHOMEGO nr 55

## Spała

3. Miejscowość:


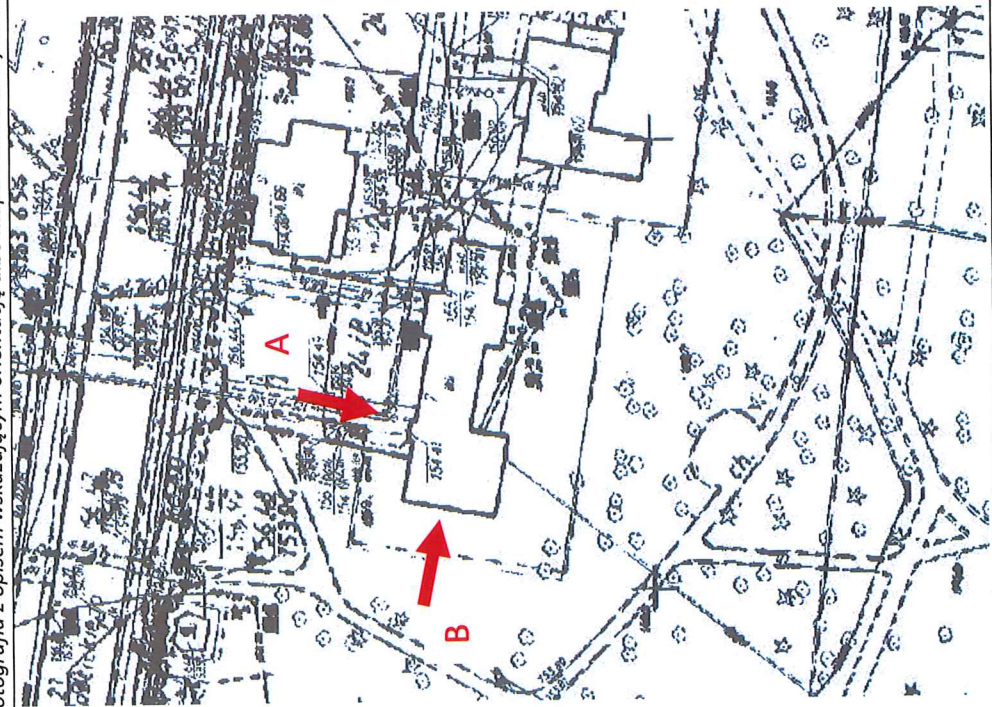
1. Nazwa:

**Budynek mieszkalny wielorodzinny "Sarenka" (dawniej dom wczasowy) ok. 1905 r.**

2. Czas powstania:

ok. 1905 r.

8. Fotografia z opisem wskazującym orientację albo mapa z zaznaczonym stanowiskiem archeologicznym:



4. Adres:

ulica **Mościckiego**

nr **7**

5. Przynależność administracyjna:

województwo **łódzkie**

powiat **tomaszowski**

gmina **Inowłódz**

obręb ewidencyjny **0007 Spała**

nr ewid. działki **24/8**

6. Formy ochrony:

nr rejestru

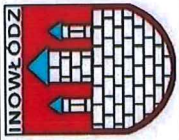
data wpisu do rejestru

7. Opracowanie karty adresowej:

autor **Marek Iskierka**

data **23.05.2017 r.**

podpis



GEZ

Zabytki nieruchome Gminy Inowłódz

# KARTA ADRESOWA ZABYTKU NIERUCHOMEGO nr 56

3. Miejscowość:

Spała

1. Nazwa:


Dom wczasowy „Jelonek” (dawniej willa)

2. Czas powstania:  
ok. 1905 r.

8. Fotografia z opisem wskazującym orientację albo mapa z zaznaczonym stanowiskiem archeologicznym:



A



B

4. Adres:

ulica Mościckiego

nr 9

5. Przynależność administracyjna:

województwo łódzkie

powiat tomaszowski

gmina Inowłódz

obręb ewidencyjny 0007 Spała

nr ewid. działki 24/5

6. Formy ochrony:

nr rejestru

data wpisu do rejestru


7. Opracowanie karty adresowej:

autor Marek Iskierka

data 23.05.2017 r.

podpis





GEZ

Zabytki nieruchome Gminy Inowłódz

## KARTA ADRESOWA ZABYTKU NIERUCHOMEGO nr 57

Spała

3. Miejscowość:


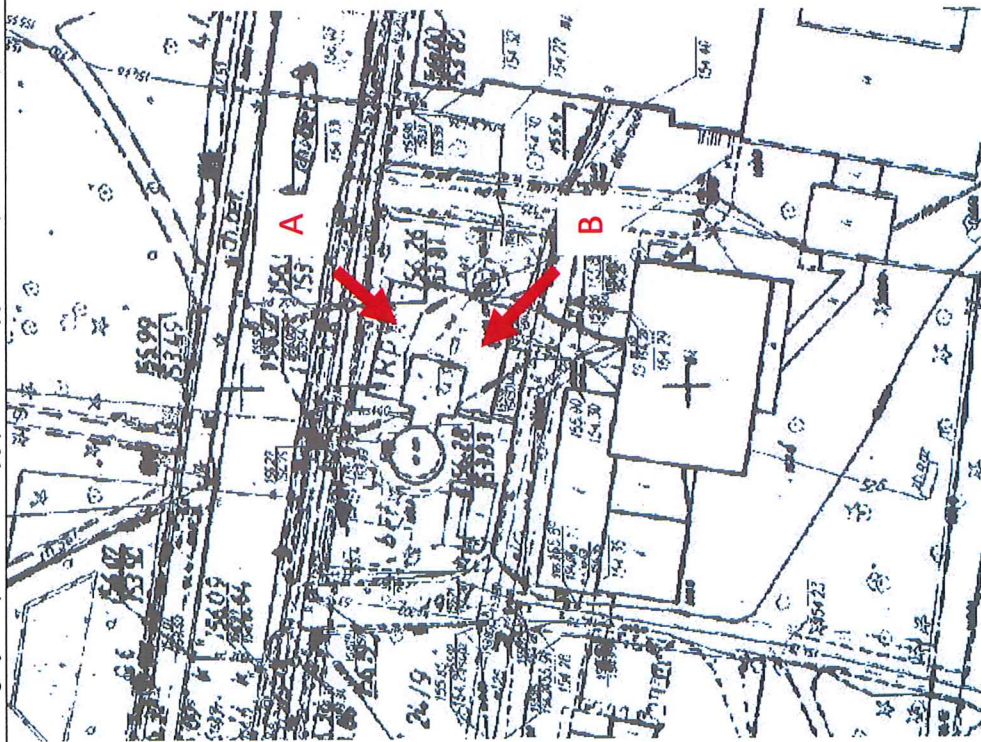
1. Nazwa:

Restauracja „Carska Wieża” (dawniej wieża ciśnień z pompownią)

2. Czas powstania:

kon. XIX w.

8. Fotografia z opisem wskazującym orientację albo mapa z zaznaczonym stanowiskiem archeologicznym:



4. Adres:

ulica Mościckiego

nr 13

5. Przynależność administracyjna:

województwo łódzkie

powiat tomaszowski

gmina Inowłódz

obręb ewidencyjny 0007 Spała

nr ewid. działki 24/9

6. Formy ochrony:

nr rejestru


data wpisu do rejestru

7. Opracowanie karty adresowej:

autor Marek Iskierka

data 23.05.2017 r.

podpis



GEZ

Zabytki nieruchome Gminy Inowódz

# KARTA ADRESOWA ZABYTKU NIERUCHOMEGO nr 58

## Spała

3. Miejscowość:

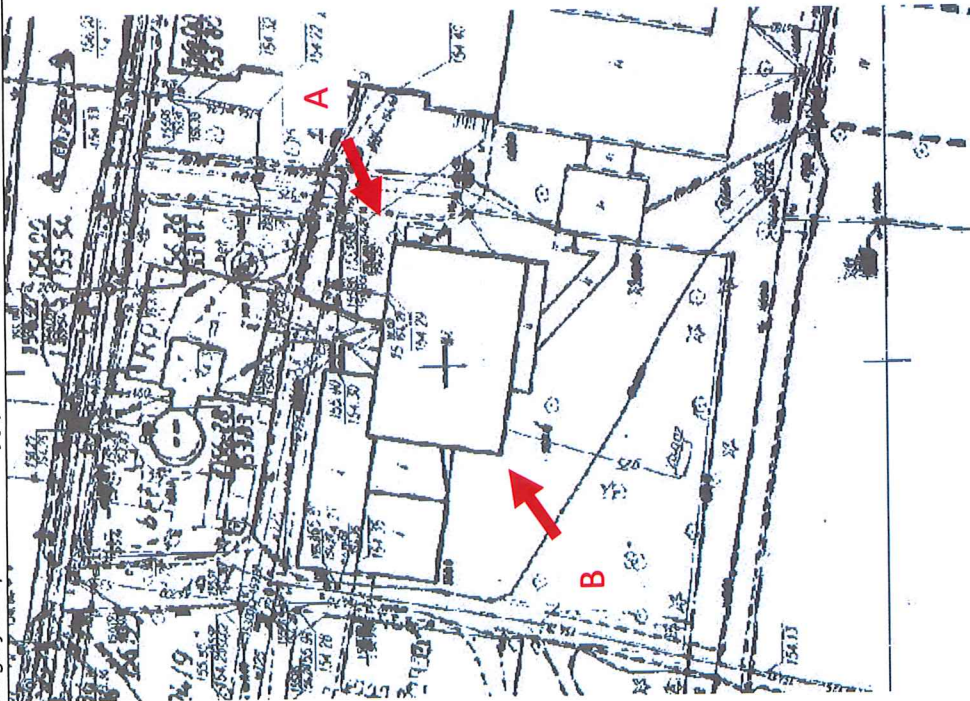
1. Nazwa:

**Budynek mieszkalno-usługowy (dawniej kuchnia pałacowa)**

2. Czas powstania:

**1897 r.**

8. Fotografia z opisem wskazującym orientację albo mapa z zaznaczonym stanowiskiem archeologicznym:



4. Adres:

ulica **Mościckiego**

nr **15**

5. Przynależność administracyjna:

województwo **łódzkie**

powiat **tomaszowski**

gmina **Inowódz**

obręb ewidencyjny **0007 Spała**

nr ewid. działki **24/13**

6. Formy ochrony:

nr rejestru


data wpisu do rejestru

7. Opracowanie karty adresowej:

autor **Marek Iskierka**

data **23.05.2017 r.**

podpis



GEZ

Zabytki nieruchome Gminy Inowódz

## KARTA ADRESOWA ZABYTKU NIERUCHOMEGO nr 59

Spała

3. Miejscowość:


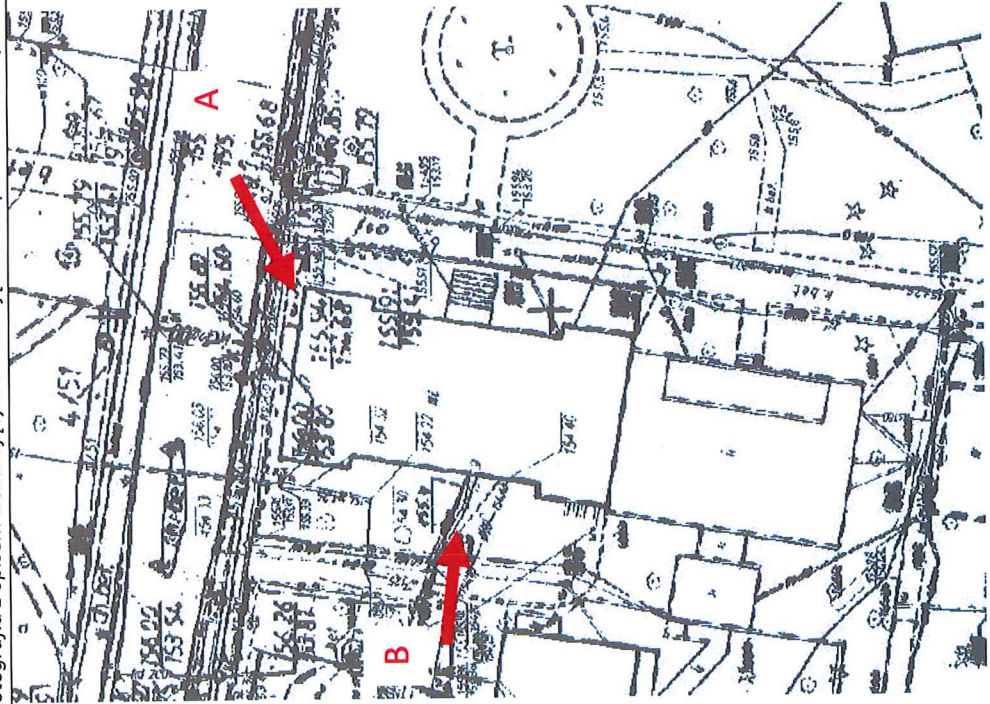
1. Nazwa:

Budynek usługowy „Savoy” dawniej „Rogacz” (dawniej dom wczasowy) pocz. XX w.

2. Czas powstania:

pocz. XX w.

8. Fotografia z opisem wskazującym orientację albo mapa z zaznaczonym stanowiskiem archeologicznym:



4. Adres:

ulica Mościckiego

nr 17/19

5. Przynależność administracyjna:

województwo łódzkie

powiat tomaszowski

gmina Inowódz

obręb ewidencyjny 0007 Spała

nr ewid. działki 24/24

6. Formy ochrony:

nr rejestru


data wpisu do rejestru

7. Opracowanie karty adresowej:

autor Marek Iskierka

data 23.05.2017 r.

podpis



GEZ

Zabytki nieruchome Gminy Inowódz

# KARTA ADRESOWA ZABYTKU NIERUCHOMEGO nr 60

## Spała

3. Miejscowość:

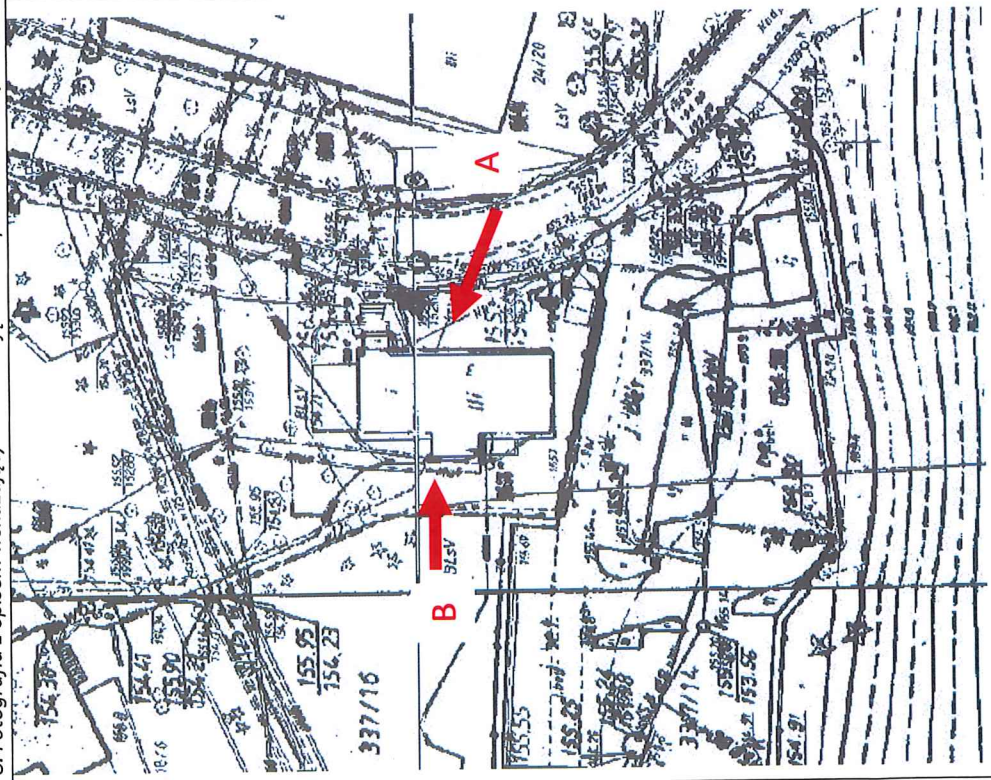
1. Nazwa:

**Budynek hotelarski „Dwór Carski” (dawniej poczta)**

2. Czas powstania:

**XIX/XX w.**

8. Fotografia z opisem wskazującym orientację albo mapa z zaznaczonym stanowiskiem archeologicznym:



4. Adres:

ulica **Nadpiliczna**

nr **3**

5. Przynależność administracyjna:

województwo **łódzkie**

powiat **tomaszowski**

gmina **Inowódz**

obręb ewidencyjny **0007 Spała**

nr ewid. działki **18/11**

6. Formy ochrony:

nr rejestru


data wpisu do rejestru

7. Opracowanie karty adresowej:

autor **Marek Iskierka**

data **23.05.2017 r.**

podpis



GEZ

Zabytki nieruchome Gminy Inowłódz

3. Miejscowość:

Spała

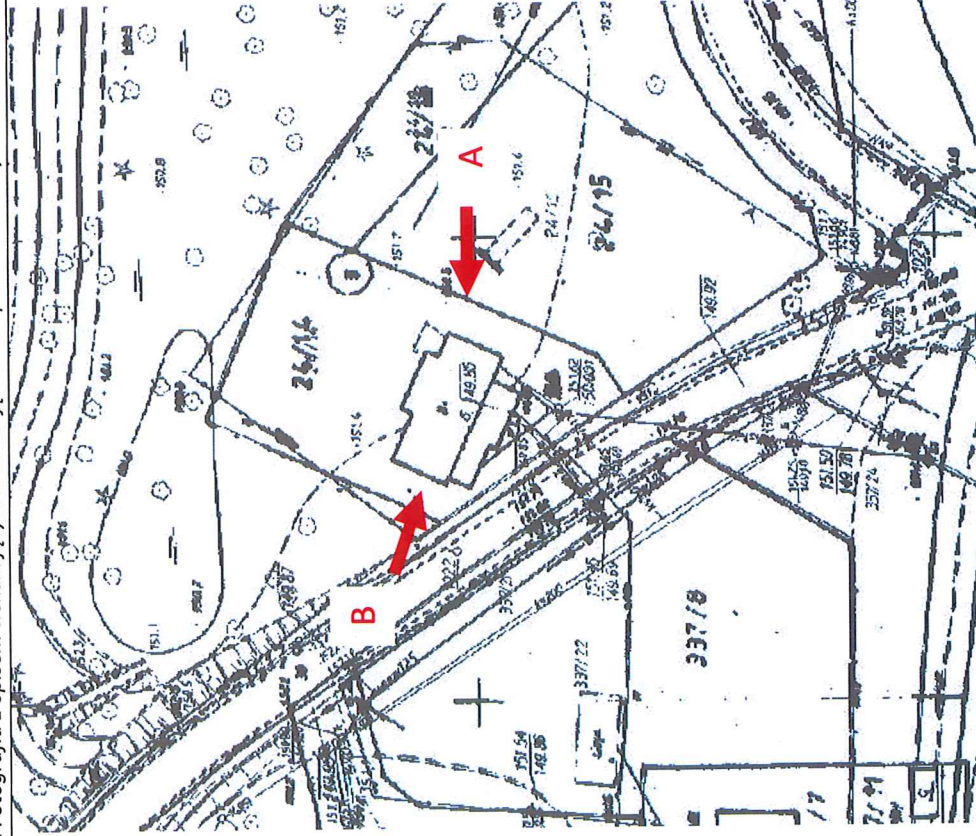
KARTA ADRESOWA ZABYTKU NIERUCHOMEGO nr 61

2. Czas powstania:

ok. 1904 r.

1. Nazwa:  
Budynek mieszkalny wielorodzinny (dawniej willa, potem przedszkole)

8. Fotografia z opisem wskazującym orientację albo mapa z zaznaczonym stanowiskiem archeologicznym:



A



B

4. Adres:

ulica  
Nadpiliczna

nr  
6

5. Przynależność administracyjna:

województwo  
łódzkie

powiat  
tomaszowski

gmina  
Inowłódz

obręb  
ewidencyjny  
0007 Spała

nr ewid. działki  
24/14

6. Formy ochrony:

nr rejestru


data wpisu  
do rejestru

7. Opracowanie karty adresowej:

autor  
Marek Iskierka

data  
23.05.2017 r.

podpis



GEZ

Zabytki nieruchome Gminy Inowłódz

# KARTA ADRESOWA ZABYTKU NIERUCHOMEGO nr 62

3. Miejscowość:

Spała


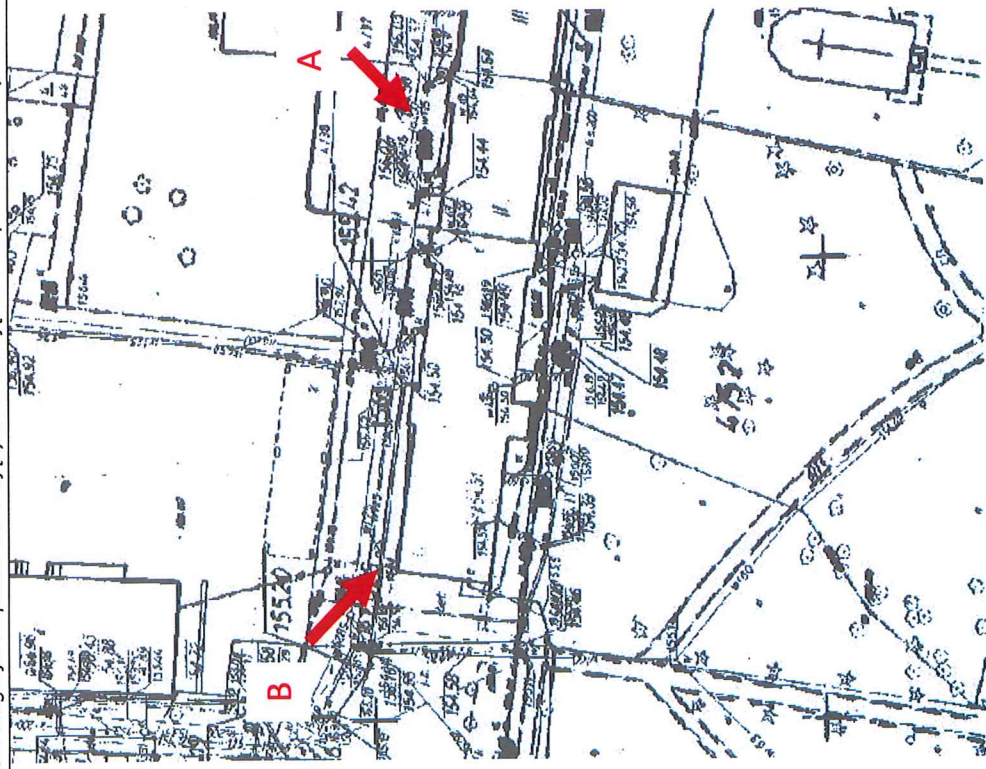
1. Nazwa:

Dom formacyjno-rekolekcyjny i budynek mieszkalny (dawniej młyn)

2. Czas powstania:

1876 r.

8. Fotografia z opisem wskazującym orientację albo mapa z zaznaczonym stanowiskiem archeologicznym:



4. Adres:

ulica Piłsudskiego

nr 6

5. Przynależność administracyjna:

województwo łódzkie

powiat tomaszowski

gmina Inowłódz

obręb ewidencyjny 0007 Spała

nr ewid. działki 4/19, 4/35, 4/36

6. Formy ochrony:

nr rejestru


data wpisu do rejestru

7. Opracowanie karty adresowej:

autor Marek Iskierka

data 23.05.2017 r.

podpis



GEZ

Zabytki nieruchome Gminy Inowłódz

# KARTA ADRESOWA ZABYTKU NIERUCHOMEGO nr 64

## Teofilów

3. Miejscowość:


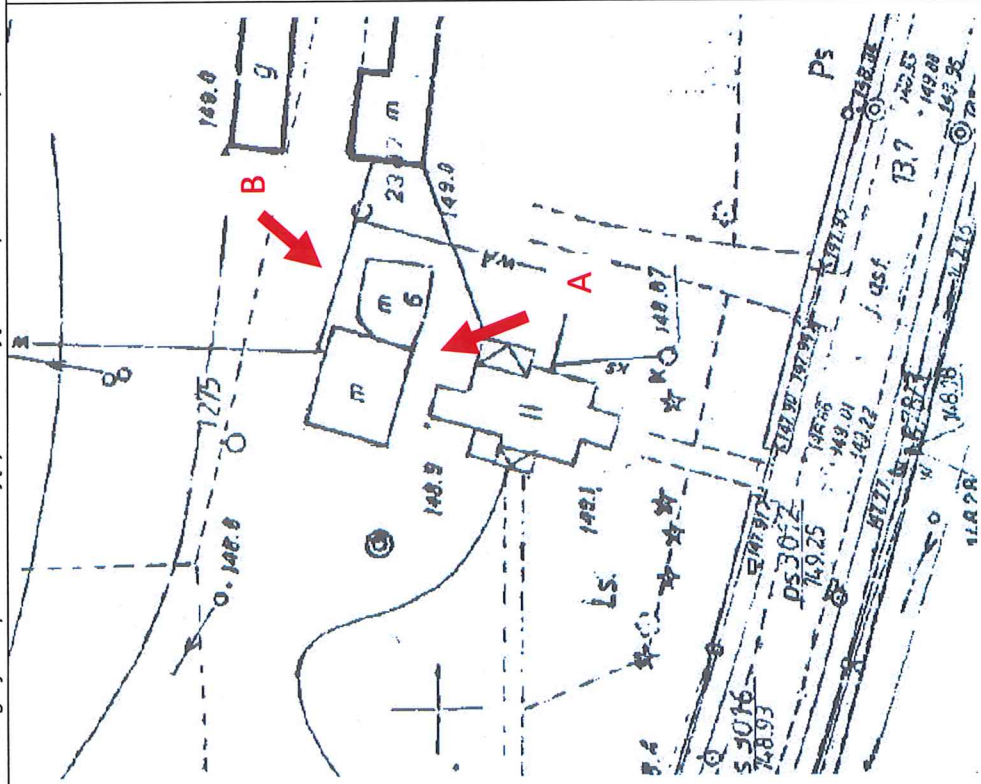
1. Nazwa:

**Budynek mieszkalny (dawniej willa)**

2. Czas powstania:

1950 r.

8. Fotografia z opisem wskazującym orientację albo mapa z zaznaczonym stanowiskiem archeologicznym:



4. Adres:

ulica

nr

6a

5. Przynależność administracyjna:

województwo

łódzkie

powiat

tomaszowski

gmina

Inowłódz

obręb ewidencyjny

0003 Inowłódz

nr ewid. działki

323/1

6. Formy ochrony:

nr rejestru

data wpisu  
do rejestru

7. Opracowanie karty adresowej:


autor

Marek Iskierka

data

23.05.2017 r.

podpis



GEZ

Zabytki nieruchome Gminy Inowódz

## KARTA ADRESOWA ZABYTKU NIERUCHOMEGO nr 65

1. Nazwa:

Dom drewniany



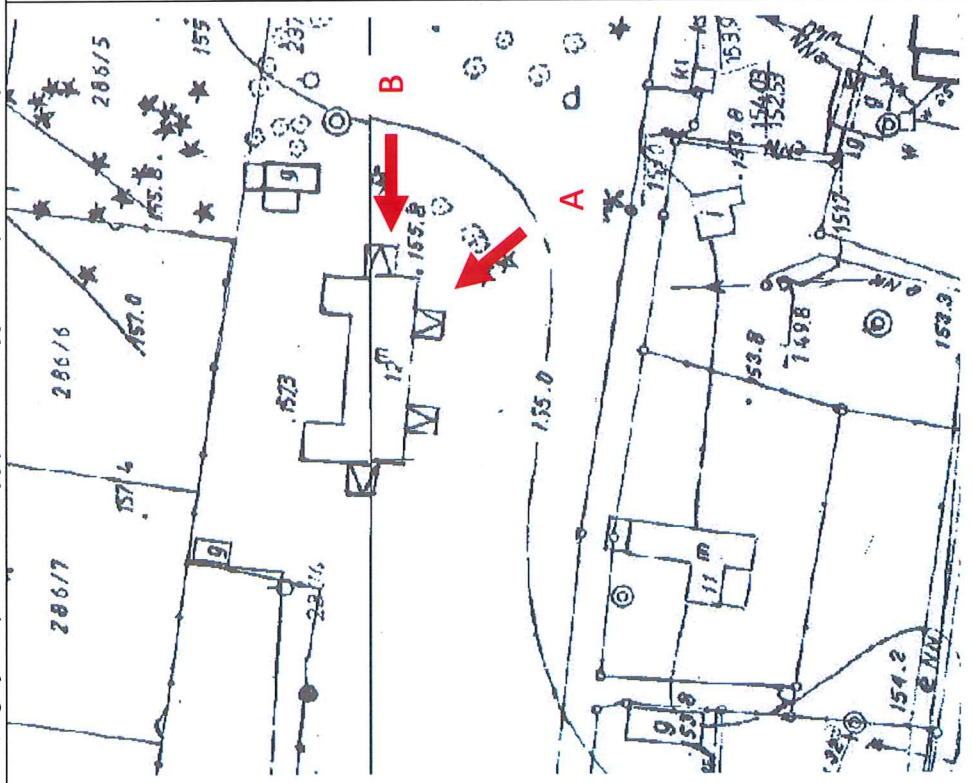
2. Czas powstania:

1913-1930 r.

3. Miejscowość:

Teofilów

8. Fotografia z opisem wskazującym orientację albo mapa z zaznaczonym stanowiskiem archeologicznym:



4. Adres:

ulica

nr

51

5. Przynależność administracyjna:

województwo

łódzkie

powiat

tomaszowski

gmina

Inowódz

obręb ewidencyjny

0003 Inowódz

nr ewid. działki

288/2

6. Formy ochrony:

nr rejestru

data wpisu  
do rejestru

7. Opracowanie karty adresowej:

autor


Marek Iskierka

data

23.05.2017 r.

podpis





GEZ

Zabytki nieruchome Gminy Inowłódz

## KARTA ADRESOWA ZABYTKU NIERUCHOMEGO nr 66

3. Miejscowość:

Zakościele


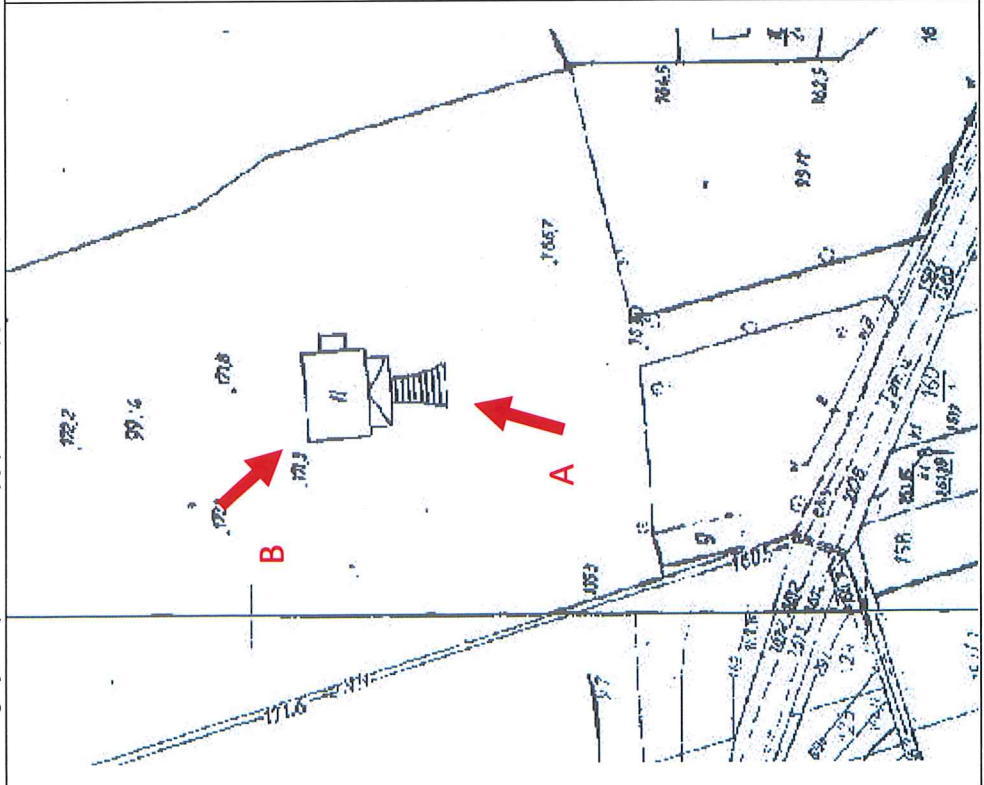
1. Nazwa:

Willa rezydencjonalna "Stefanówka" (obecnie pustostan)

2. Czas powstania:

1899 r.

8. Fotografia z opisem wskazującym orientację albo mapa z zaznaczonym stanowiskiem archeologicznym:



4. Adres:

ulica

nr

59

5. Przynależność administracyjna:

województwo

łódzkie

powiat

tomaszowski

gmina

Inowłódz

obręb ewidencyjny

0008 Zakościele

nr ewid. działki

99/4

6. Formy ochrony:

nr rejestru

data wpisu do

rejestru

7. Opracowanie karty adresowej:


autor

Marek Iskierka

data

23.05.2017 r.

podpis



GEZ

Zabytki nieruchome Gminy Inowłódz

# KARTA ADRESOWA ZABYTKU NIERUCHOMEGO nr 67

3. Miejscowość:

Zakościele



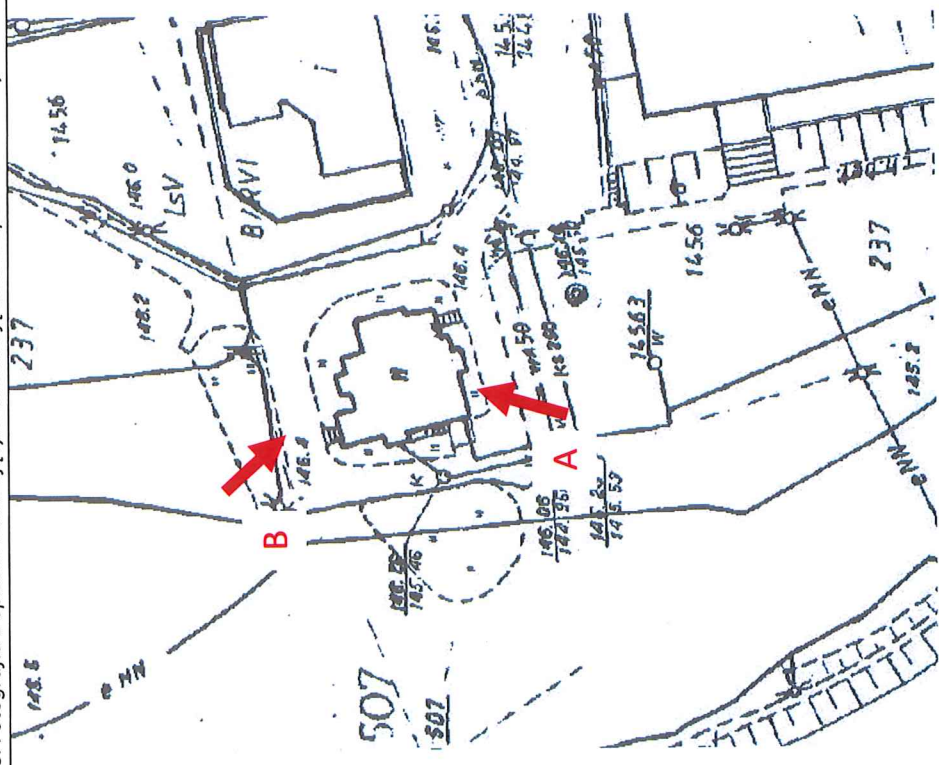
1. Nazwa:

Willi rezydencjonalna "Urbanówka" (obecnie budynek usługowy)

2. Czas powstania:

1899 r.

8. Fotografia z opisem wskazującym orientację albo mapa z zaznaczonym stanowiskiem archeologicznym:



4. Adres:

ulica

nr

80

5. Przynależność administracyjna:

województwo

łódzkie

powiat

tomaszowski

gmina

Inowłódz

obręb ewidencyjny

0008 Zakościele

nr ewid. działki

237

6. Formy ochrony:

nr rejestru

data wpisu

do rejestru

7. Opracowanie karty adresowej:

autor

Marek Iskierka

data

23.05.2017 r.

podpis